

Заказчик: Общество с ограниченной ответственностью  
«Инженерно-технический центр А-Стандарт»

**Документация по планировке территории  
(проект планировки и проект межевания территории)  
для размещения линейного объекта:  
«Подводящий газопровод среднего давления от  
с. Шедок до х. Дятлов, х. Красный Гай, х. Свободный  
Мир, х. Центральный, Мостовского района,  
с установкой ШГРП в х. Дятлов, х. Красный Гай,  
х. Свободный Мир, х. Центральный»**

### **РАЗДЕЛ 3**

#### **МАТЕРИАЛЫ ПО ОБОСНОВАНИЮ ПРОЕКТА МЕЖЕВАНИЯ ТЕРРИТОРИИ**

**Графическая часть**

### **РАЗДЕЛ 4**

#### **МАТЕРИАЛЫ ПО ОБОСНОВАНИЮ ПРОЕКТА МЕЖЕВАНИЯ ТЕРРИТОРИИ**

**Пояснительная записка**

Автор тома: ИП «Ружьев Р.В.»  
Краснодар, 2026 год

**Заказчик: Общество с ограниченной ответственностью  
«Инженерно-технический центр А-Стандарт»**

**Документация по планировке территории  
(проект планировки и проект межевания территории)  
для размещения линейного объекта:  
«Подводящий газопровод среднего давления от  
с. Шедок до х. Дятлов, х. Красный Гай, х. Свободный  
Мир, х. Центральный, Мостовского района,  
с установкой ШГРП в х. Дятлов, х. Красный Гай,  
х. Свободный Мир, х. Центральный»**

**РАЗДЕЛ 3  
МАТЕРИАЛЫ ПО ОБОСНОВАНИЮ ПРОЕКТА  
МЕЖЕВАНИЯ ТЕРРИТОРИИ  
Графическая часть**

**Индивидуальный  
предприниматель**



**Ружьев Р.В.**

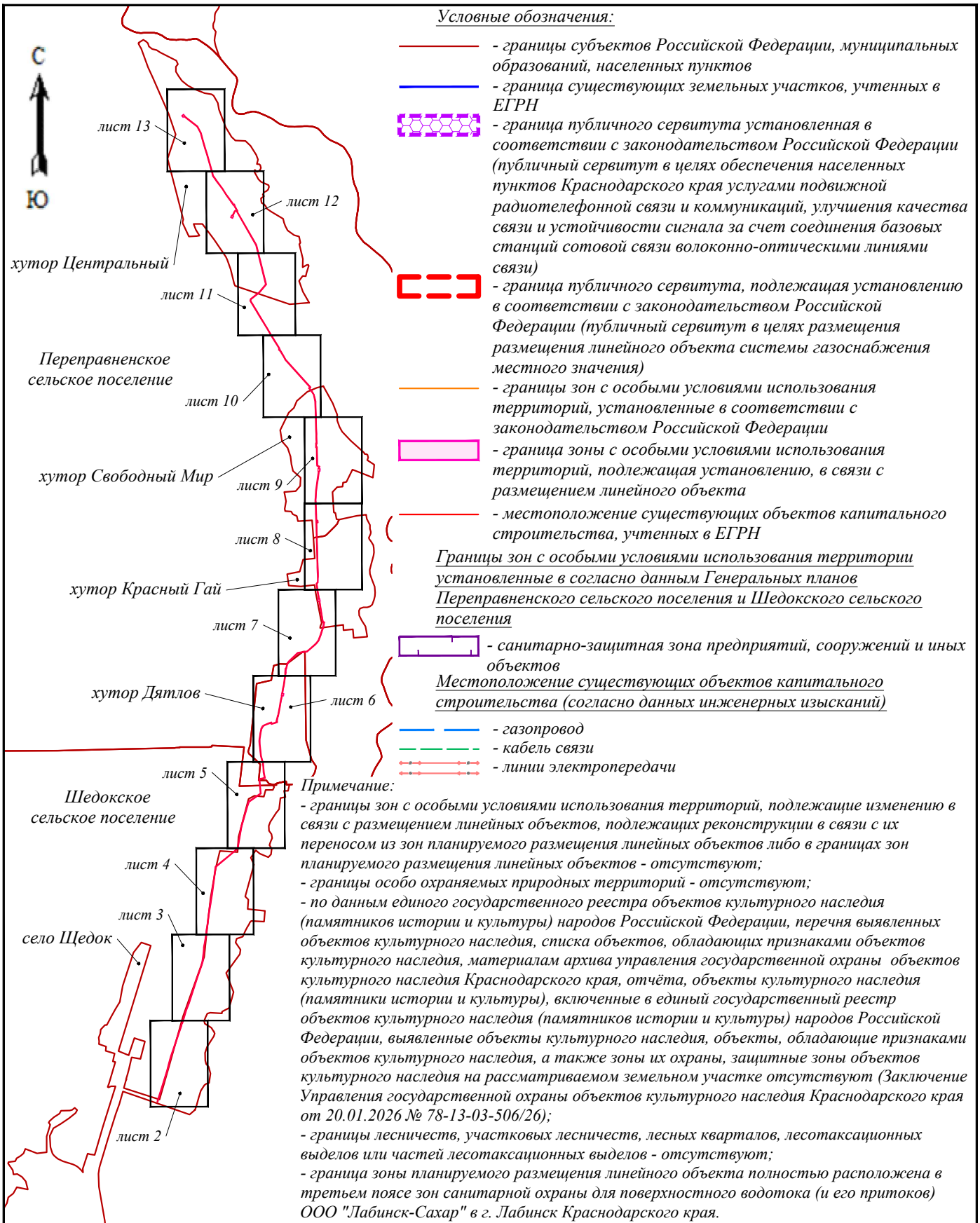
**Автор тома: ИП «Ружьев Р.В.»  
Краснодар, 2026 год**

### Состав проекта

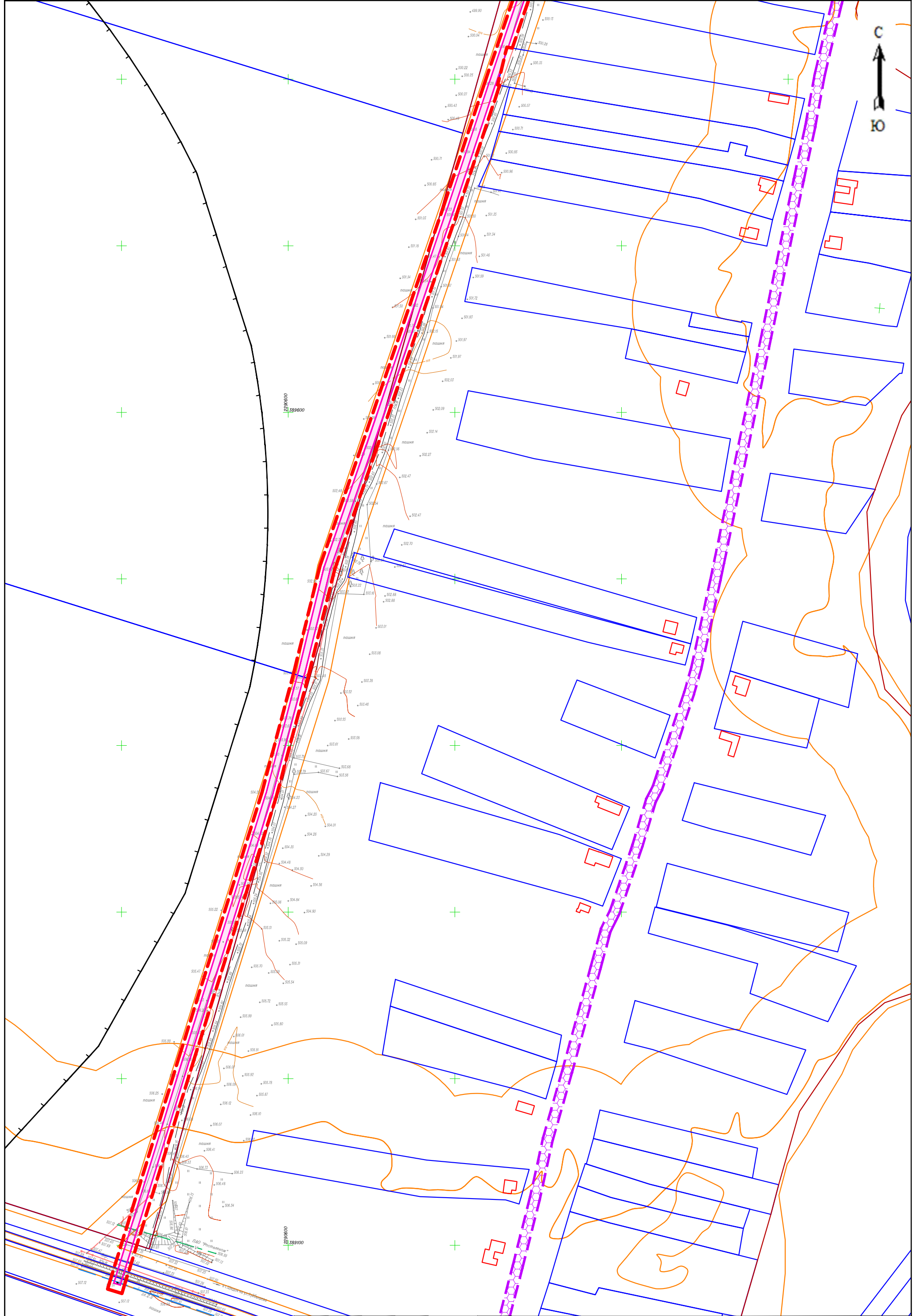
Наименование раздела	Примечание
<b>ПРОЕКТ ПЛАНИРОВКИ ТЕРРИТОРИИ</b>	
Раздел 1. Основная часть проекта планировки территории. Графическая часть	
Раздел 2. Основная часть проекта планировки территории. Положение о размещении линейных объектов	
Раздел 3. Материалы по обоснованию проекта планировки территории. Графическая часть	
Раздел 4. Материалы по обоснованию проекта планировки территории. Пояснительная записка	
<b>ПРОЕКТ МЕЖЕВАНИЯ ТЕРРИТОРИИ</b>	
Раздел 1. Основная часть проекта межевания территории. Графическая часть	
Раздел 2. Основная часть проекта межевания территории. Текстовая часть	
Раздел 3. Материалы по обоснованию проекта межевания территории. Графическая часть	
Раздел 4. Материалы по обоснованию проекта межевания территории. Пояснительная записка	

**Содержание раздела 3**

<b>№ п/п</b>	<b>Наименование документов</b>	<b>Кол-во док-тов</b>	<b>Кол-во листов</b>	<b>Номера листов</b>
1	Титульный лист	1	2	1-2
2	Состав проекта	1	1	3
3	Содержание раздела	1	1	4
4	Чертеж обоснования межевания территории М 1:1 000	1	13	5-17



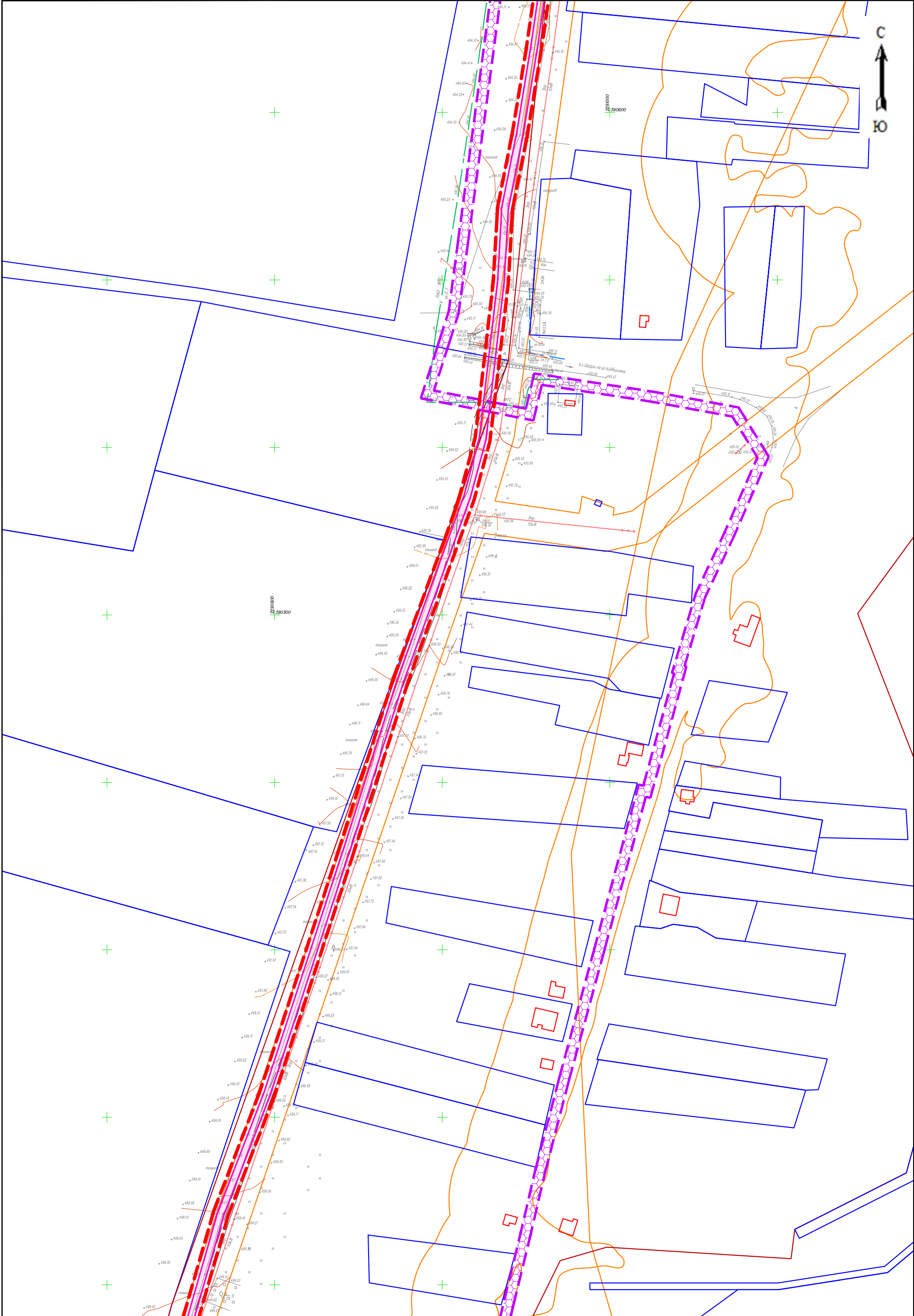
<b>03-02-26</b>					
Документация по планировке территории (проект планировки и проект межевания территории) для размещения линейного объекта: «Подводящий газопровод среднего давления от с. Шедок до х. Дятлов, х. Красный Гай, х. Свободный Мир, х. Центральный, Мостовского района, с установкой ШГРП в х. Дятлов, х. Красный Гай, х. Свободный Мир, х. Центральный»					
Изм.	Кол.уч.	Лист	№ док.	Подп.	Дата
Проект межевания территории Материалы по обоснованию				Масштаб	Лист
Выполнил Ружьев Р.В.				1:2000	1
Чертеж обоснования межевания территории				ИП «Ружьев Р.В.»	
03.2026					



Изм.	Колуч.	Лист	№ док.	Подп.	Дата
					03.2026

Чертеж обоснования межевания территории

Лист  
2

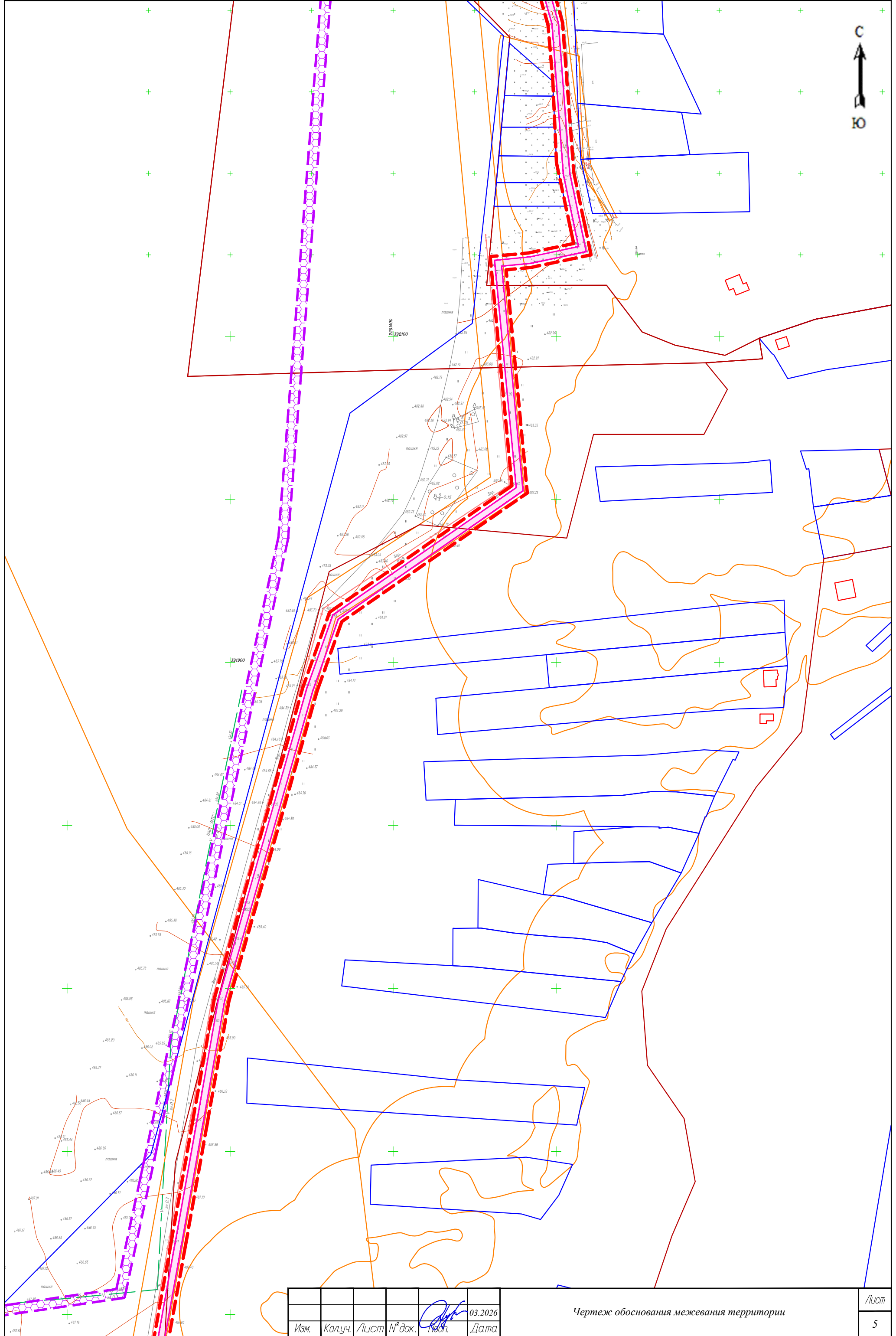


Изм.	Колуч.	Лист	№ док.	Подп.	Дата
					03.2026

Чертеж обоснования межевания территории

Лист  
3

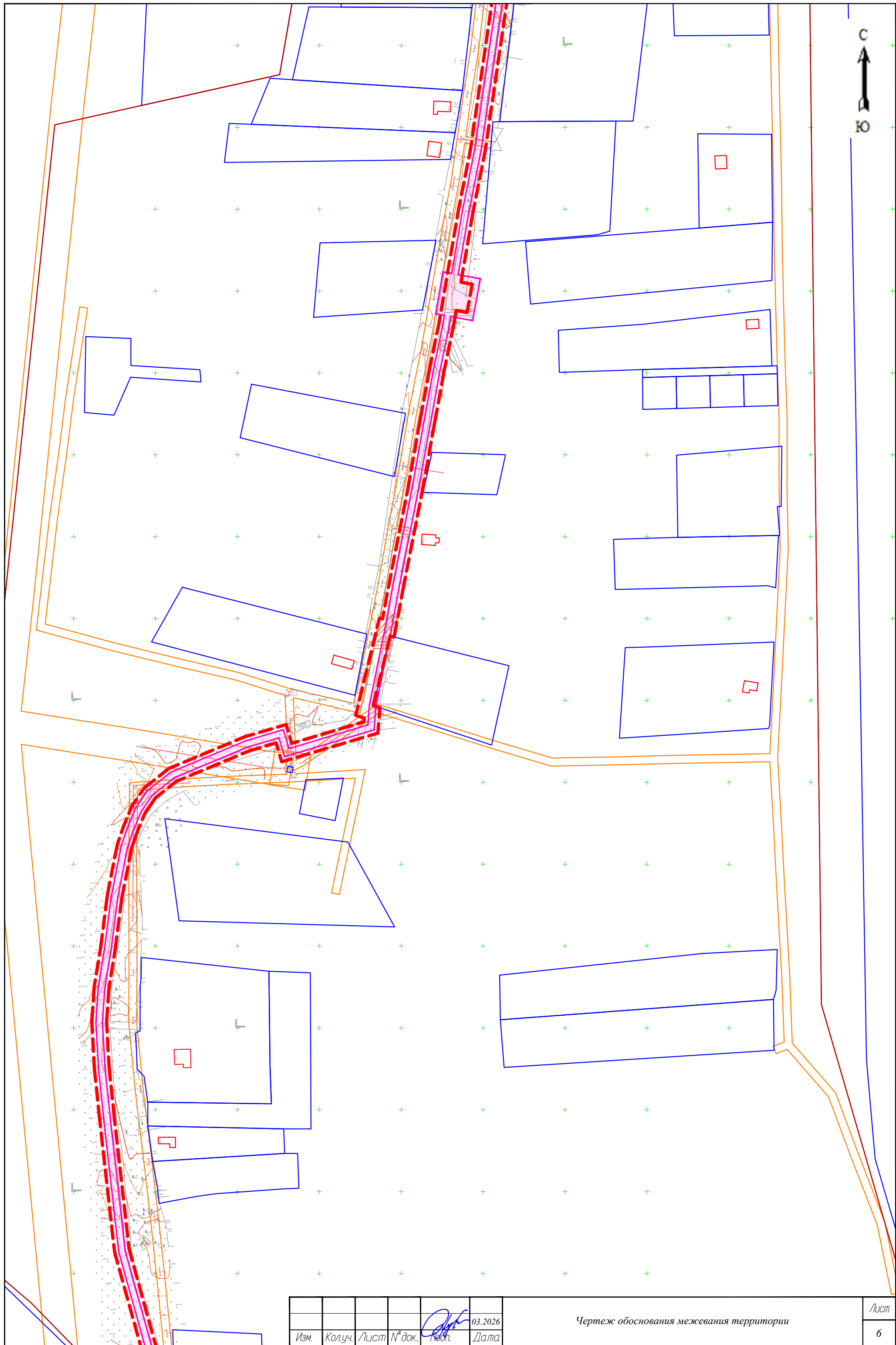




Изм.	Колуч.	Лист	№ док.	Подп.	Дата
					03.2026

Чертеж обоснования межевания территории

Лист  
5

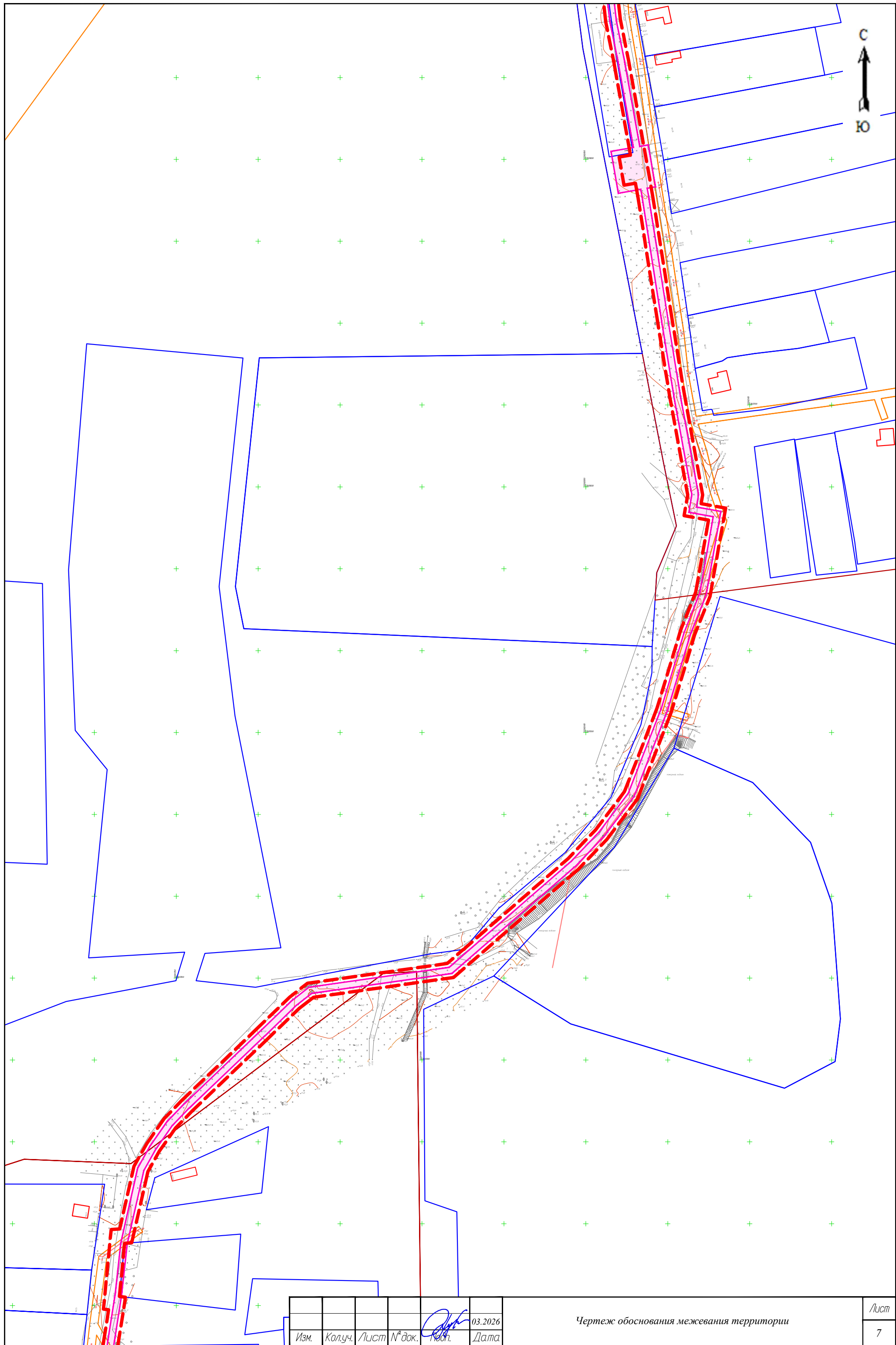


Линия совмещения с листом 5

					03.2026
Изм.	Колуч.	Лист	№ док.	Подп.	Дата

Чертеж обоснования межевания территории

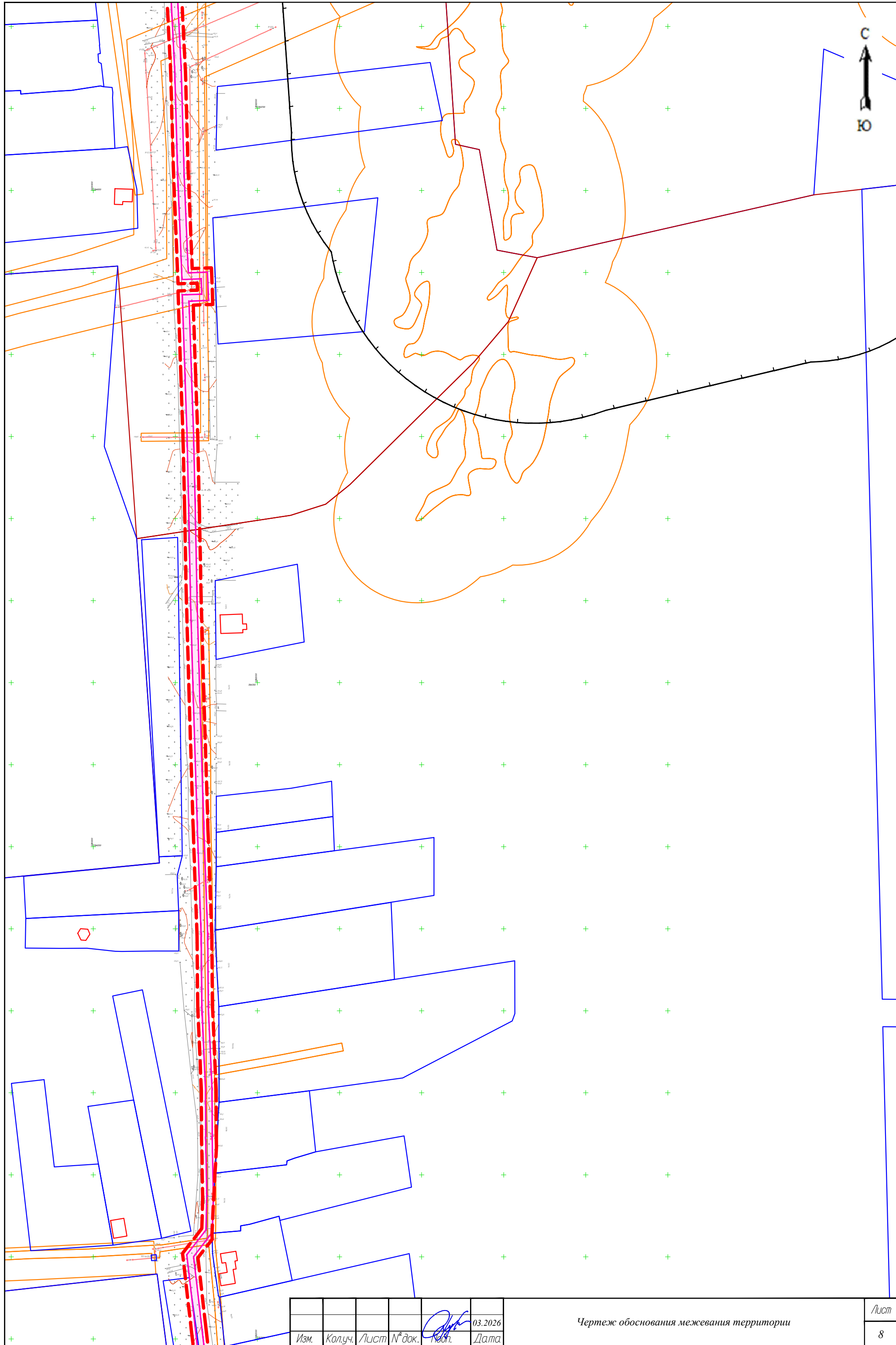
Лист  
6



Изм.	Колуч.	Лист	№ док.	Подп.	Дата	
					03.2026	

Чертеж обоснования межевания территории

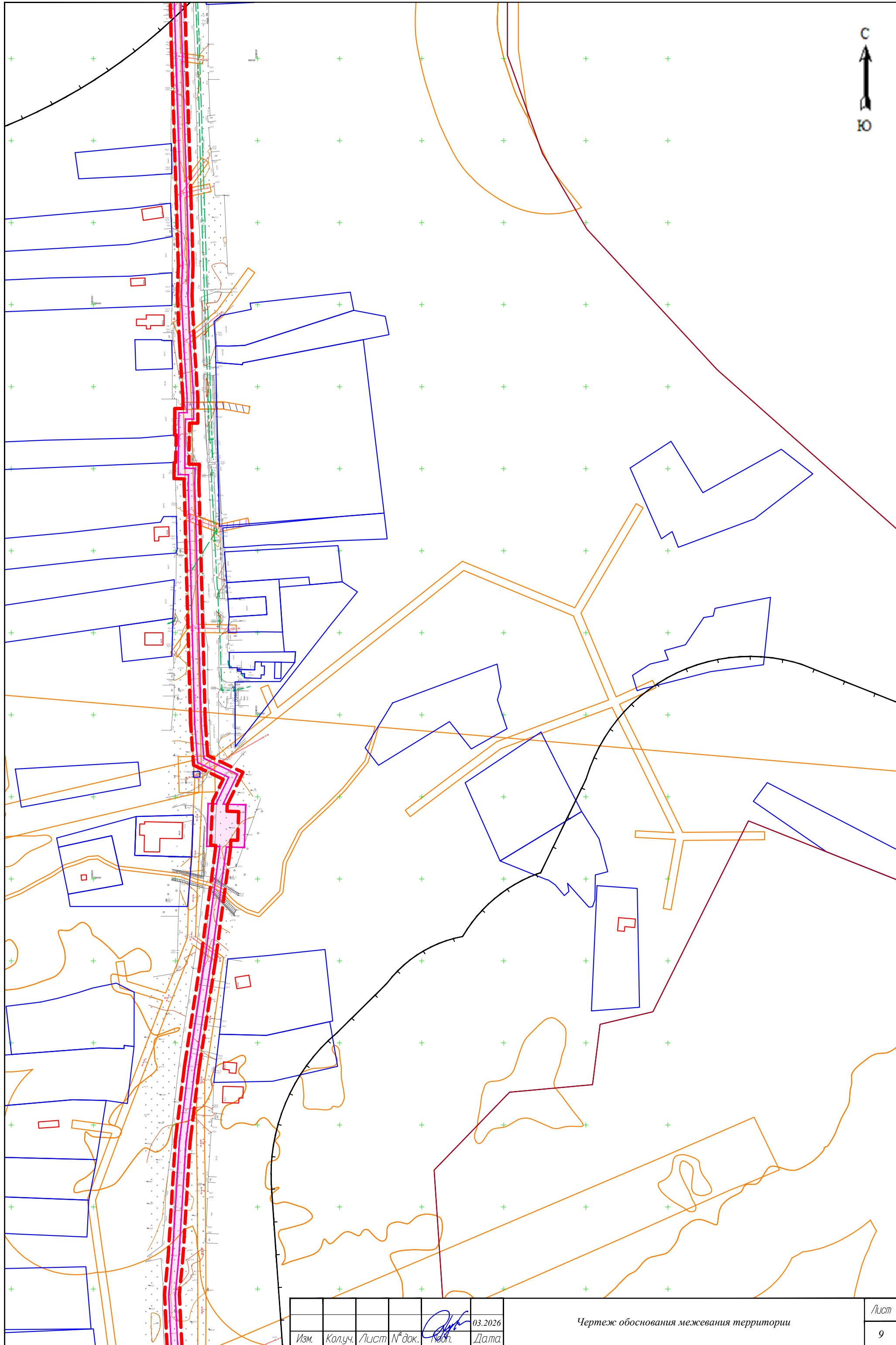
Лист  
7



Изм.	Колуч.	Лист	№ док.	Подп.	Дата	
					03.2026	

Чертеж обоснования межевания территории

Лист  
8

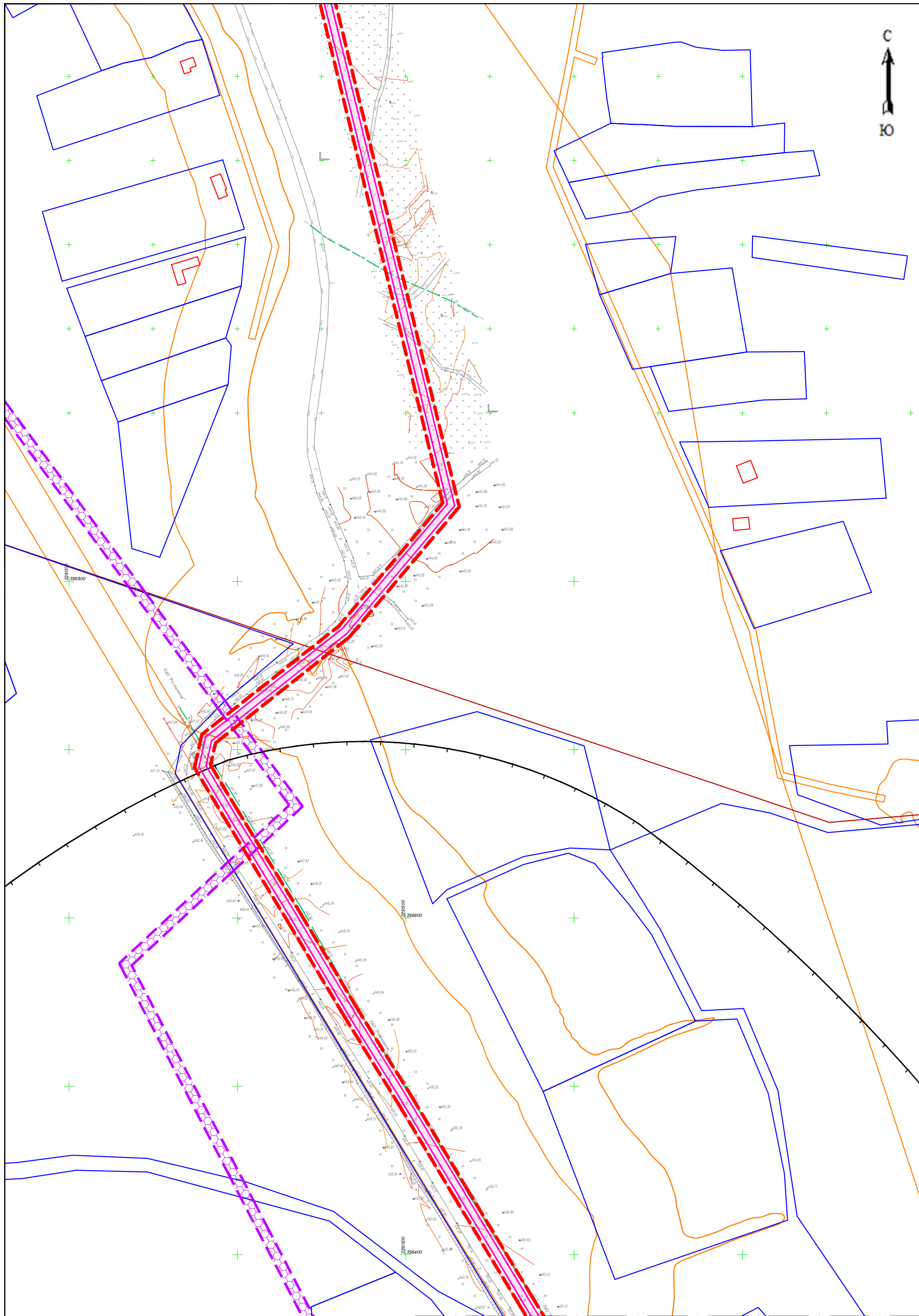


					03.2026
Изм.	Колуч.	Лист	№ док.	Подп.	Дата

Чертеж обоснования межевания территории

Лист  
9



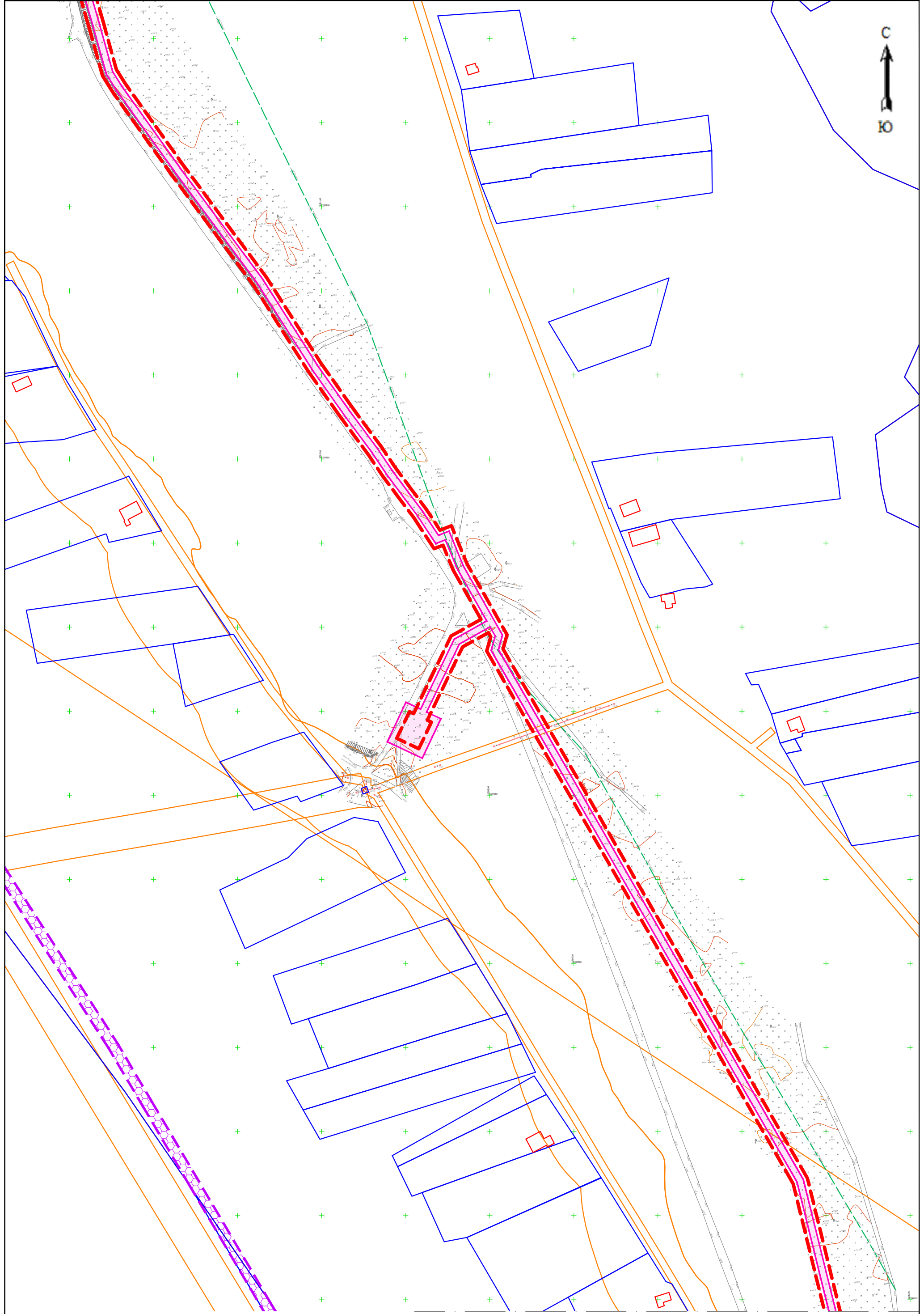


Линия совмещения с листом 10

Изм.	Колуч.	Лист	№ док.	Подп.	Дата
					03.2026

Чертеж обоснования межевания территории

Лист 11

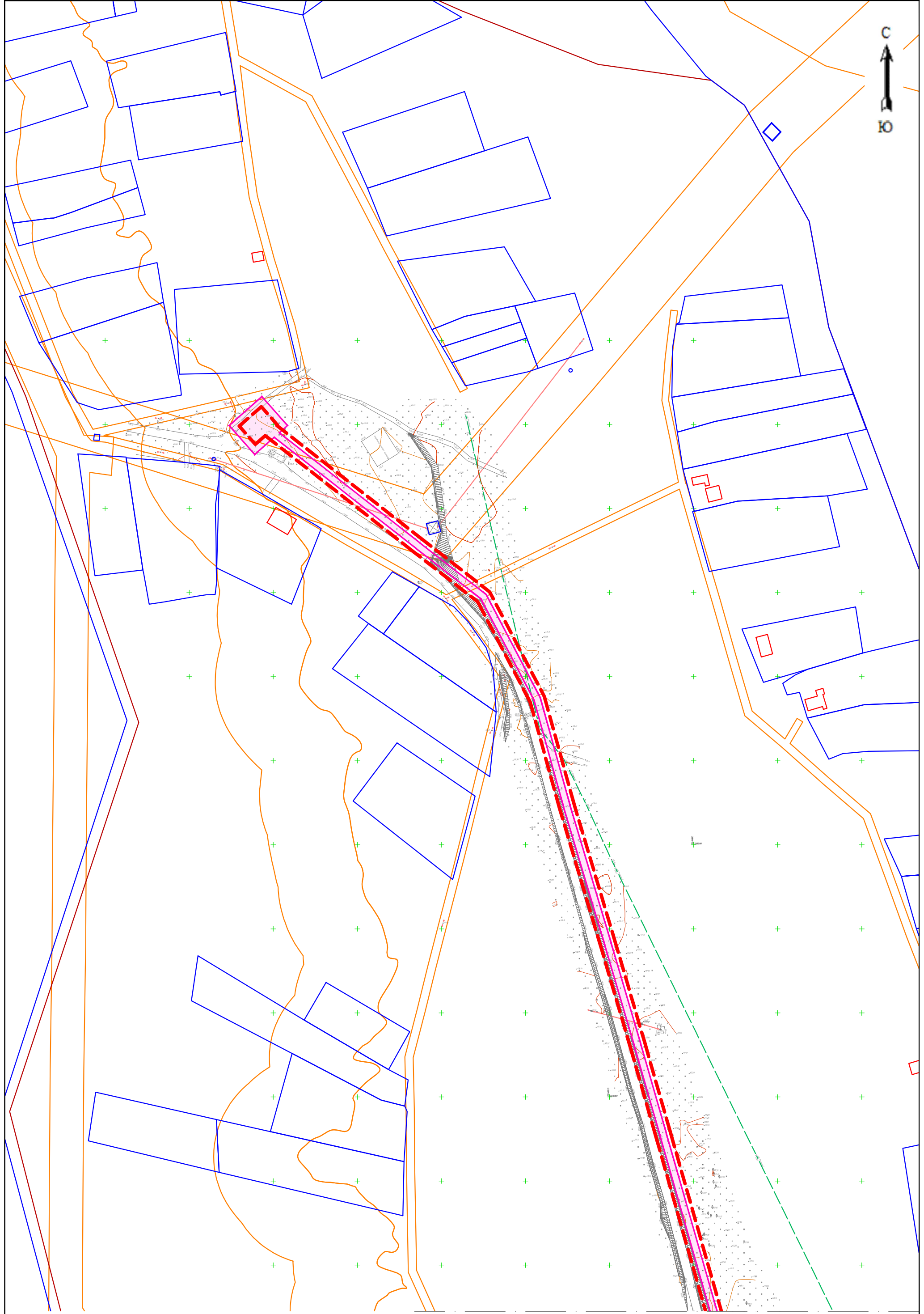


Линия совмещения с листом 11

Изм.	Колуч.	Лист	№ док.	Подп.	Дата
					03.2026

Чертеж обоснования межевания территории

Лист  
12



Линия совмещения с листом 12

					03.2026
Изм.	Колуч.	Лист	№ док.	Подп.	Дата

Чертеж обоснования межевания территории