

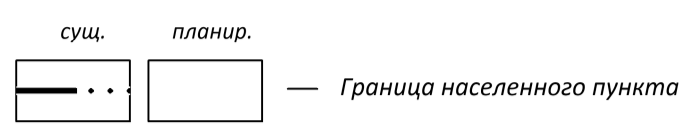
ФРАГМЕНТ КАРТЫ ПЛАНИРУЕМОГО РАЗМЕЩЕНИЯ ОБЪЕКТОВ МЕСТНОГО ЗНАЧЕНИЯ ПОСЕЛЕНИЯ СТ.ХАМКЕТИНСКАЯ М 1:10 000

МУНИЦИПАЛЬНОЕ ОБРАЗОВАНИЕ
МОСТОВСКИЙ РАЙОН
ГЕНЕРАЛЬНЫЙ ПЛАН
ГУБСКОГО
СЕЛЬСКОГО ПОСЕЛЕНИЯ

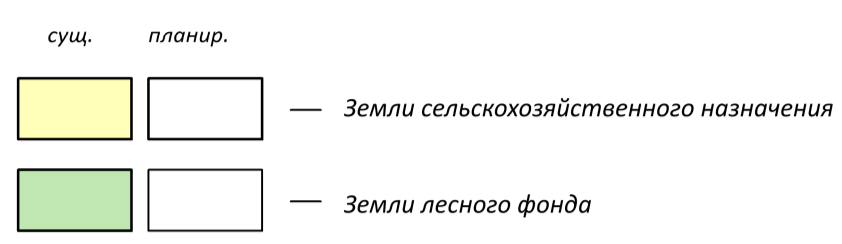


УСЛОВНЫЕ ОБОЗНАЧЕНИЯ

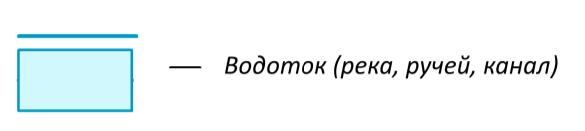
ГРАНИЦЫ



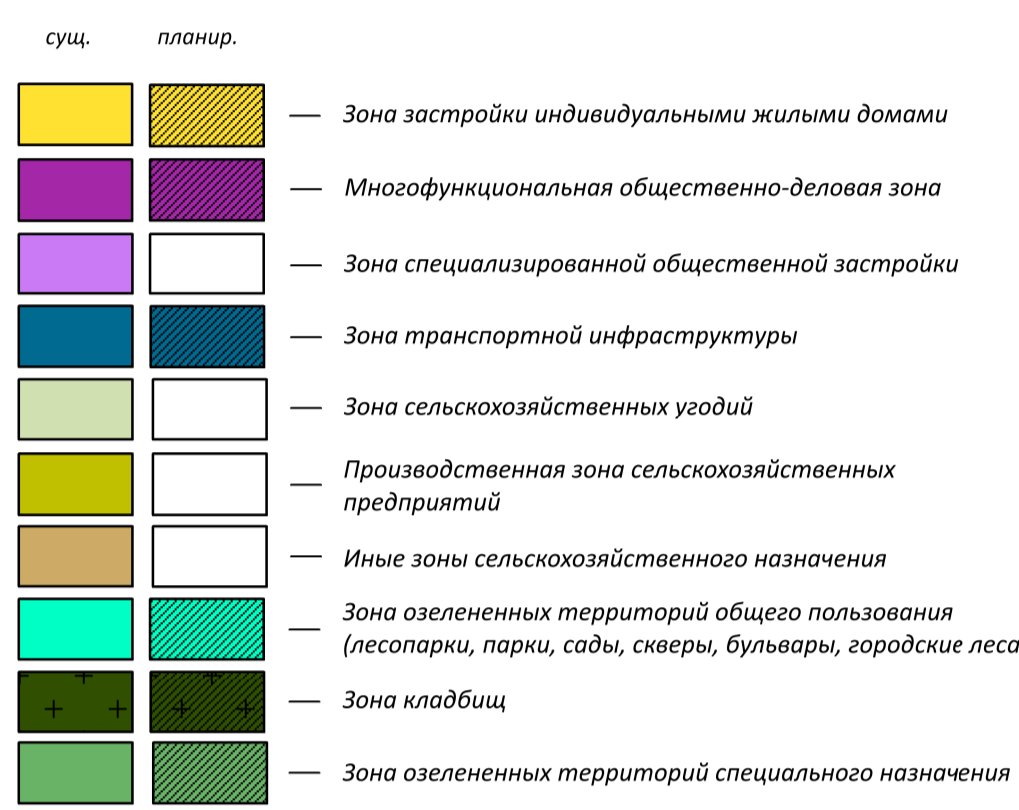
ЗЕМЛИ ПО КАТЕГОРИЯМ



ПОВЕРХНОСТНЫЕ ВОДНЫЕ ОБЪЕКТЫ



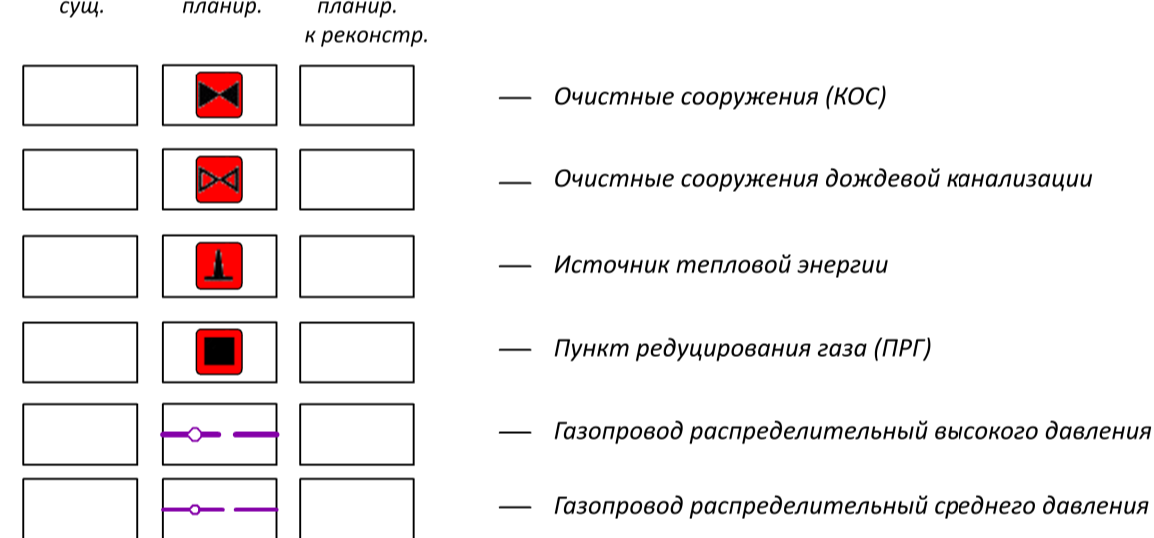
ФУНКЦИОНАЛЬНЫЕ ЗОНЫ



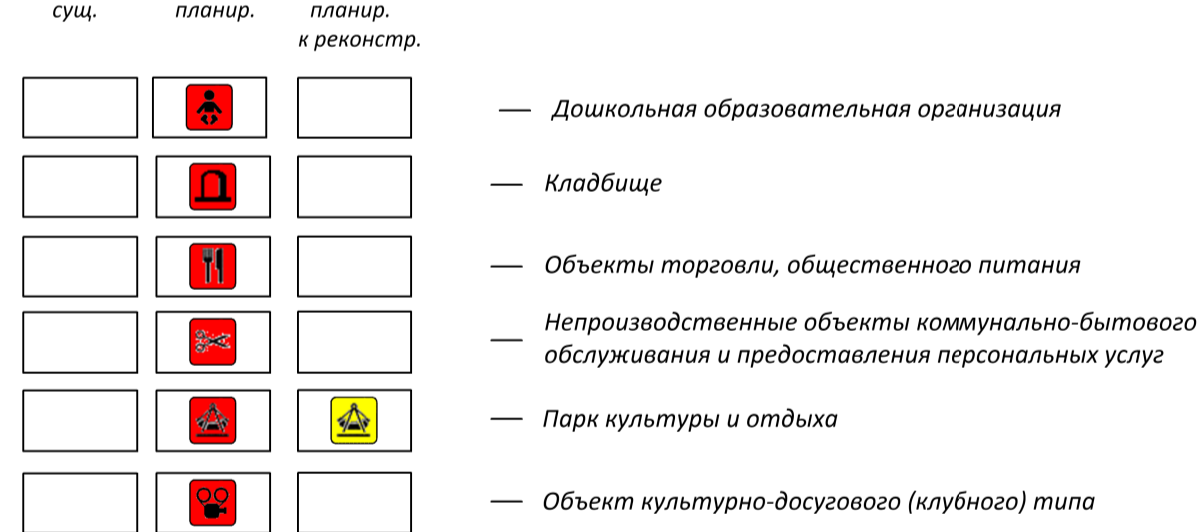
ОБЪЕКТЫ ТРАНСПОРТНОЙ ИНФРАСТРУКТУРЫ



ОБЪЕКТЫ ИНЖЕНЕРНОЙ ИНФРАСТРУКТУРЫ



ОБЪЕКТЫ КАПИТАЛЬНОГО СТРОИТЕЛЬСТВА



Экспликация планируемых объектов местного значения

№п/п	Наименование	Характеристика	Значение объекта	Муниципальное образование	Статус объекта
1. Объекты в области образования и науки					
1.1. Дирекция образовательных организаций					
1.1.1	Дирекция образовательных организаций	местность 45 мест	местное	ст.Хамкетинская	Проект
1.2. Общеобразовательная организация (не планируемая)					
2. Объекты в области культуры и искусства					
2.1. Объект культурно-досугового (любительского) типа					
2.1	Объект культурно-досугового (любительского) типа		местное	ст.Хамкетинская, ул.Красная, д.2-А/1	Проект
3. Объекты в области физической культуры и массового спорта (не планируемая)					
4. Объекты здравоохранения					
4.1	Участковая больница	увеличение вместимости на 25 коек	местное	ст.Хамкетинская, ул.Колодезная, д.20А	Проект
5. Объекты отдыха и туризма (не планируемая)					
5.2	Парк культуры и отдыха	площадь 29,96 га	местное	ст.Хамкетинская	Проект
6. Прочие объекты обслуживания					
6.1	Объекты торговли, общественного питания		иное	ст.Хамкетинская	Проект
6.2	Объекты торговли, общественного питания		иное	ст.Хамкетинская	Проект
6.3	Объекты торговли, общественного питания		иное	ст.Хамкетинская	Проект
6.4	Объекты торговли, общественного питания		иное	ст.Хамкетинская	Проект
6.10	Помещения объектов коммунально-бытового обслуживания и предоставления персональных услуг		иное	ст.Хамкетинская	Проект
7. Объектные пространства (не планируемая)					
7.2	Парк культуры и отдыха	площадь 29,96 га	местное	ст.Хамкетинская	Проект
7.3	Парк культуры и отдыха	площадь 1,35 га	местное	ст.Хамкетинская	Реконстр
8. Производственные объекты сельскохозяйственного назначения (не планируемая)					
9. Производственные объекты сельского и лесного хозяйства, рыболовства и рыбной ловли (не планируемая)					
10. Прочие объекты, связанные с производственной деятельностью (не планируемая)					
11. Объекты транспортной инфраструктуры					
11.3	Автостоянка местного значения	Протяженность 1,7 км	местное	ст.Хамкетинская	Реконстр
11.4	Автостоянка местного значения	Протяженность 4,7 км	местное	территория поселения	Проект
12. Объекты жилищно-коммунального назначения (не планируемая)					
13. Объекты газоснабжения					
13.1	Пункт регулирования газа		местное	ст.Хамкетинская	Проект
13.2	Пылеулавитель высокого давления от ст-ции Губской до ст-ции Хамкетинской		местное	территория поселения	Проект
13.3	Газопровод высокого давления		местное	ст.Хамкетинская	Проект
13.4	Газопровод высокого давления		местное	ст.Хамкетинская	Проект
14. Объекты теплоэнергетики					
14.1	Источник тепловой энергии	Вертебица	местное	ст.Хамкетинская	Проект
14.2	Источник тепловой энергии	Котельная	местное	ст.Хамкетинская	Проект
15. Объекты водоснабжения (не планируемая)					
16. Объекты водоотведения					

Примечание:
- принята система координат МСК-23
- проект разработан в программе MapInfo
- объекты федерального и регионального значения отображаются в информационно-справочных целях и не являются утверждаемыми в генеральном плане сельского поселения

Муниципальный контракт №101 от 23.07.2021г.					
Внесение изменений в генеральный план Губского сельского поселения Мостовского района Краснодарского края					
Имя	Код	Лист	№ докум.	Подп.	Дата
Директор	Мухомов	Левченко			
ГАП					
Генеральный план					
марта 1 1 1					
Фрагмент карты планируемого размещения объектов местного значения поселения - ст.Хамкетинская М 1:10 000					
ООО "Геодастр" 2022 г.					