



LABINSK PROEKT

ООО «ПК», ИНН/КПП 2314019126/231401001, ОГРН 1062314009010
Россия, 352500, Краснодарский край, г. Лабинск, ул. Халтурина, 85, 2 этаж
тел. +7 86169 3 80 40; +7 918 488 40 66; www.proect.comany, e-mail: pcap@proect.comany



СРО Ассоциация «Объединение проектировщиков Южного и Северо-Кавказского округов»
СРО-П-033-30092009 Рег. № П-033-002314019126-0408 от 29 марта 2010 г.

Заказчик: Мнацаканян Сурен Каляевич, Мнацаканян Карине Бурастановна

Проект межевания территории в с. Беноково
в районе пересечения улиц Красная и Матросова,
в границах территориальной зоны ОД-2
«Зона общественного центра местного значения»,
определенной правилами землепользования и застройки
Беноковского сельского поселения

ТОМ 1

Основная часть проекта межевания территории

Том 1.2

Графическая часть проекта межевания территории

44-25-ПМ

г. Лабинск 2025 г.



СРО Ассоциация «Объединение проектировщиков Южного и Северо-Кавказского округов»
СРО-П-033-30092009 Рег. № П-033-002314019126-0408 от 29 марта 2010 г.

Заказчик: Мнацаканян Сурен Каляевич, Мнацаканян Карине Бурастановна

Проект межевания территории в с. Беноково
в районе пересечения улиц Красная и Матросова,
в границах территориальной зоны ОД-2
«Зона общественного центра местного значения»,
определенной правилами землепользования и застройки
Беноковского сельского поселения

Том 1

Основная часть проекта межевания территории

Том 1.2

Графическая часть проекта межевания территории

44-25-ПМ

Директор _____



А.Г. Пойда

НОПРИЗ Идентификационный номер П-037255

Главный инженер проекта _____

В.Г. Баранов

НОПРИЗ Идентификационный номер П-166647

г. Лабинск 2025 г.

**Состав авторского коллектива
проекта межевания территории и участники разработки**

**Инженерное оборудование территории и
компьютерное обеспечение:**

ГИП

Инженер

Кадастровый инженер



В.Г. Баранов

Ю.С. Бородаева

Ю.Н. Пойда

Согласован			
Взам. Инв. №			
Подп. и дата			
Инв. № подл.			

44-25-ПМ-СК

Изм.	Кол.уч	Лист	№	Подпись	Дата
Разраб.		Бородаева			06.25
Проверил		Пойда			06.25
Н. контр.		Трегубов			06.25
ГИП		Баранов			06.25

Состав коллектива

Стадия	Лист	Листов
ПМ	1	1

ООО «ПК»

Проект межевания территории в с. Беноково
в районе пересечения улиц Красная и Матросова, в границах
территориальной зоны ОД-2 «Зона общественного центра местного
значения», определенной правилами землепользования и застройки
Беноковского сельского поселения

Том 1. Основная часть проекта межевания территории

Том 1.1.	Текстовая часть проекта межевания территории
Том 1.2.	Графическая часть проекта межевания территории

Том 2. Материалы по обоснованию проекта межевания территории

Том 2.1.	Графическая часть проекта межевания территории
-----------------	--

Согласован

Взам. Инв. №

Подп. И дата

Инв. № подл.

44-25-СП

Изм.	Кол.уч	Лист	№	Подпись	Дата
Разраб.		Бородаева			06.25
Проверил		Пойда			06.25
Н. контр.		Трегубов			06.25
ГИП		Баранов			06.25

Состав проекта межевания

Стадия	Лист	Листов
П	1	1

ООО «ПК»



**ПЕРЕЧЕНЬ ГРАФИЧЕСКИХ МАТЕРИАЛОВ
ТОМА 1**

№ п/п	Наименование чертежа	Гриф	Масштаб	Марка чертежа	
Том 1. Основная часть проекта межевания территории					
Том 1.2 Графическая часть проекта межевания территории.					
1.	Чертеж межевания территории		1:1000	ПМ-1	AutoCAD
Том 2. Материалы по обоснованию проекта межевания территории					
Том 2.1 Графическая часть проекта межевания территории.					
2.	Чертеж межевания территории		1:1000	ПМ-2	AutoCAD

Согласован

Взам. Инв. №

Подл. и дата

Инв. № подл.

44-25-ПМ

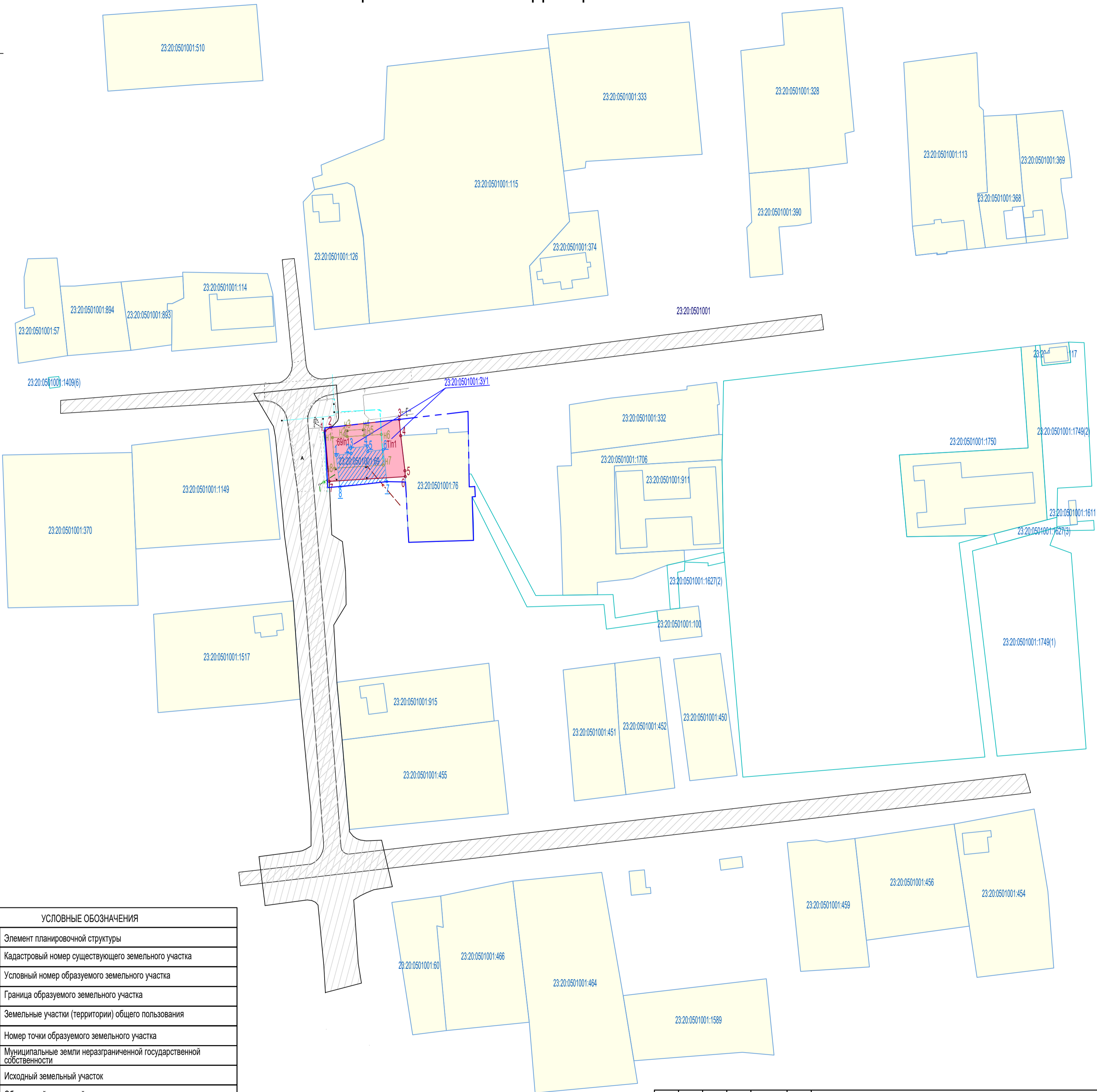
Изм.	Кол.уч.	Лист	№	Подпись	Дата
Разраб.		Бородаева			06.25
Проверил		Пойда			06.25
Н. контр.		Трегубов			06.25
ГИП		Баранов			06.25

Состав графических материалов

Стадия	Лист	Листов
П	1	1

ООО «ПК»

Чертеж межевания территории М 1:1000



УСЛОВНЫЕ ОБОЗНАЧЕНИЯ	
	Элемент планировочной структуры
	Кадастровый номер существующего земельного участка
	Условный номер образуемого земельного участка
	Граница образуемого земельного участка
	Земельные участки (территории) общего пользования
	Номер точки образуемого земельного участка
	Муниципальные земли неразграниченной государственной собственности
	Исходный земельный участок
	Образуемый земельный участок
	Земельный участок содержащий реестровую ошибку в местоположении
	Земельный участок после исправления реестровой ошибки
	Обозначение точки, которая ликвидируется в результате исправления реестровой ошибки
	Номер кадастрового квартала
	Границы существующих земельных участков
	Существующие земельные участки

44-25					
Проект межевания территории в с. Беноково в районе пересечения улиц Красная и Матросова, в границах территориальной зоны ОД-2 "Зона общественного центра местного значения", определенной правилами землепользования и застройки Беноковского сельского поселения					
Изм.	Кол.	Лист	№ док.	Подпись	Дата
Разраб.		Бородаева			06.25
Разраб.		Пойда			06.25
Проверил		Пойда			06.25
Н. контр.		Трегубов			06.25
ГИП		Баранов			06.25
Проект межевания				Стадия	Лист
				ПМ	ПМ-1
Чертеж межевания территории М 1:1000				Листов	1
ООО "ПК"					