

ОПИСАНИЕ МЕСТОПОЛОЖЕНИЯ ГРАНИЦ

Публичный сервитут в целях строительства и эксплуатации объекта «Газопровод-ввод высокого давления к объекту: АГНКС: Краснодарский край, Мостовский р-н, Мостовской пгт, вдоль автодороги пгт Мостовской - а. Ходзь 6км+970м (справа)»

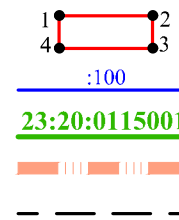
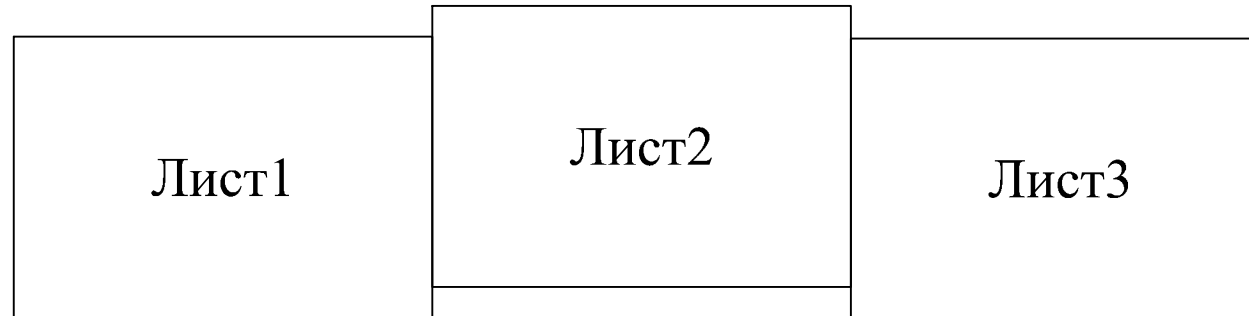
(наименование объекта, местоположение границ которого описано (далее - объект))

Раздел 1

Сведения об объекте		
№ п/п	Характеристики объекта	Описание характеристик
1	2	3
1	Местоположение объекта	Краснодарский край, Мостовский р-н
2	Площадь объекта +/- величина погрешности определения площади (Р+/- Дельта Р)	7368 кв.м ± 787 кв.м
3	Иные характеристики объекта	Вид объекта реестра границ: Зона с особыми условиями использования территории Вид объекта по документу: Публичный сервитут в целях строительства и эксплуатации объекта «Газопровод-ввод высокого давления к объекту: АГНКС: Краснодарский край, Мостовский р-н, Мостовской пгт, вдоль автодороги пгт Мостовской - а. Ходзь 6км+970м (справа)». Содержание ограничений использования объектов недвижимости в пределах зоны или территории: Публичный сервитут в отношении земель и земельных участков в целях эксплуатации линейного объекта системы газоснабжения и его неотъемлемых технологических частей «Газопровод-ввод высокого давления к объекту: АГНКС: Краснодарский край, Мостовский р-н, Мостовской пгт, вдоль автодороги пгт Мостовской - а. Ходзь 6км+970м (справа)». Срок установления 49 лет. Владелец публичного сервитута: АО "ГАЗПРОМ ГАЗОРАСПРЕДЕЛЕНИЕ МАЙКОП", ИНН: 0105018196, ОГРН:1020100707318, почтовый адрес: 385003, Республика Адыгея, г. Майкоп, ул. Апшеронская, д. 4. Адрес электронной почты: mail@adyggaz.ru

СХЕМА РАСПОЛОЖЕНИЯ ГРАНИЦ ПУБЛИЧНОГО СЕРВИТУТА

«Газопровод-ввод высокого давления к объекту: АГНКС: Краснодарский край, Мостовский р-н, Мостовской пгт, вдоль автодороги пгт Мостовской - а. Ходзь бкм+970м (справа)»



Условные обозначения

- Граница публичного сервитута, поворотные точки
- Границы и кадастровые номера земельных участков, в отношении которых испрашивается публичный сервитут
- Границы и кадастровые номера кадастровых кварталов
- Границы населенных пунктов
- Ось инженерного сооружения (проектируемый газопровод)



Подпись _____ Дата 03.06.2020






Место для оттиска печати лица, составившего карту (план) объекта землеустройства.

СХЕМА РАСПОЛОЖЕНИЯ ГРАНИЦ ПУБЛИЧНОГО СЕРВИТУТА

«Газопровод-ввод высокого давления к объекту: АГНКС: Краснодарский край, Мостовский р-н, Мостовской пгт, вдоль автодороги пгт Мостовской - а. Ходзь бкм+970м (справа)»



Масштаб 1:2000
Система координат - МСК 23

- Условные обозначения
-  Граница публичного сервитута, поворотные точки
 -  Границы и кадастровые номера земельных участков, в отношении которых испрашивается публичный сервитут
 -  Границы и кадастровые номера кадастровых кварталов
 -  Границы населенных пунктов
 -  Ось инженерного сооружения (проектируемый газопровод)

Подпись  Дата 03.06.2020



Место для оттиска печати лица, составившего карту (план) объекта землеустройства.

Линия совмещения с листом 2






Лист	Листов
1	3


СХЕМА РАСПОЛОЖЕНИЯ ГРАНИЦ ПУБЛИЧНОГО СЕРВИТУТА

«Газопровод-ввод высокого давления к объекту: АГНКС: Краснодарский край, Мостовский р-н, Мостовской пгт, вдоль автодороги пгт Мостовской - а. Ходзь бкм+970м (справа)»



Масштаб 1:2000
Система координат - МСК 23

- Условные обозначения
-  Граница публичного сервитута, поворотные точки
 -  Границы и кадастровые номера земельных участков, в отношении которых испрашивается публичный сервитут
 -  Границы и кадастровые номера кадастровых кварталов
 -  Границы населенных пунктов
 -  Ось инженерного сооружения (проектируемый газопровод)

Подпись  Дата 03.06.2019
Место для оттиска печати лица, составившего карту (план) объекта землеустройства.




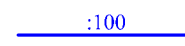


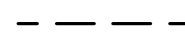
Лист	Листов
2	3

СХЕМА РАСПОЛОЖЕНИЯ ГРАНИЦ ПУБЛИЧНОГО СЕРВИТУТА


«Газопровод-ввод высокого давления к объекту: АГНКС: Краснодарский край, Мостовский р-н, Мостовской пгт, вдоль автодороги пгт Мостовской - а. Ходзь бкм+970м (справа)»



Масштаб 1:2000
Система координат - МСК 23

- Условные обозначения
-  Граница публичного сервитута, поворотные точки
 -  Границы и кадастровые номера земельных участков, в отношении которых испрашивается публичный сервитут
 -  Границы и кадастровые номера кадастровых кварталов
 -  Границы населенных пунктов
 -  Ось инженерного сооружения (проектируемый газопровод)



Подпись  Дата 03.06.2020
Место для оттиска печати лица, составившего карту (план) объекта землеустройства.

Лист	Листов
3	3