

Заказчик: Общество с ограниченной ответственностью
«Инженерно-технический центр А-Стандарт»

**Документация по планировке территории
(проект планировки и проект межевания территории)
для размещения линейного объекта:
«Подводящий газопровод среднего давления от
с. Шедок до х. Дятлов, х. Красный Гай, х. Свободный
Мир, х. Центральный, Мостовского района,
с установкой ШГРП в х. Дятлов, х. Красный Гай,
х. Свободный Мир, х. Центральный»**

РАЗДЕЛ 3

МАТЕРИАЛЫ ПО ОБОСНОВАНИЮ ПРОЕКТА ПЛАНИРОВКИ ТЕРРИТОРИИ

Графическая часть

РАЗДЕЛ 4

МАТЕРИАЛЫ ПО ОБОСНОВАНИЮ ПРОЕКТА ПЛАНИРОВКИ ТЕРРИТОРИИ

Пояснительная записка

Автор тома: ИП «Ружьев Р.В.»
Краснодар, 2026 год

**Заказчик: Общество с ограниченной ответственностью
«Инженерно-технический центр А-Стандарт»**

**Документация по планировке территории
(проект планировки и проект межевания территории)
для размещения линейного объекта:
«Подводящий газопровод среднего давления от
с. Шедок до х. Дятлов, х. Красный Гай, х. Свободный
Мир, х. Центральный, Мостовского района,
с установкой ШГРП в х. Дятлов, х. Красный Гай,
х. Свободный Мир, х. Центральный»**

**РАЗДЕЛ 3
МАТЕРИАЛЫ ПО ОБОСНОВАНИЮ ПРОЕКТА
ПЛАНИРОВКИ ТЕРРИТОРИИ
Графическая часть**

**Индивидуальный
предприниматель**



Ружьев Р.В.

**Автор тома: ИП «Ружьев Р.В.»
Краснодар, 2026 год**

Состав проекта

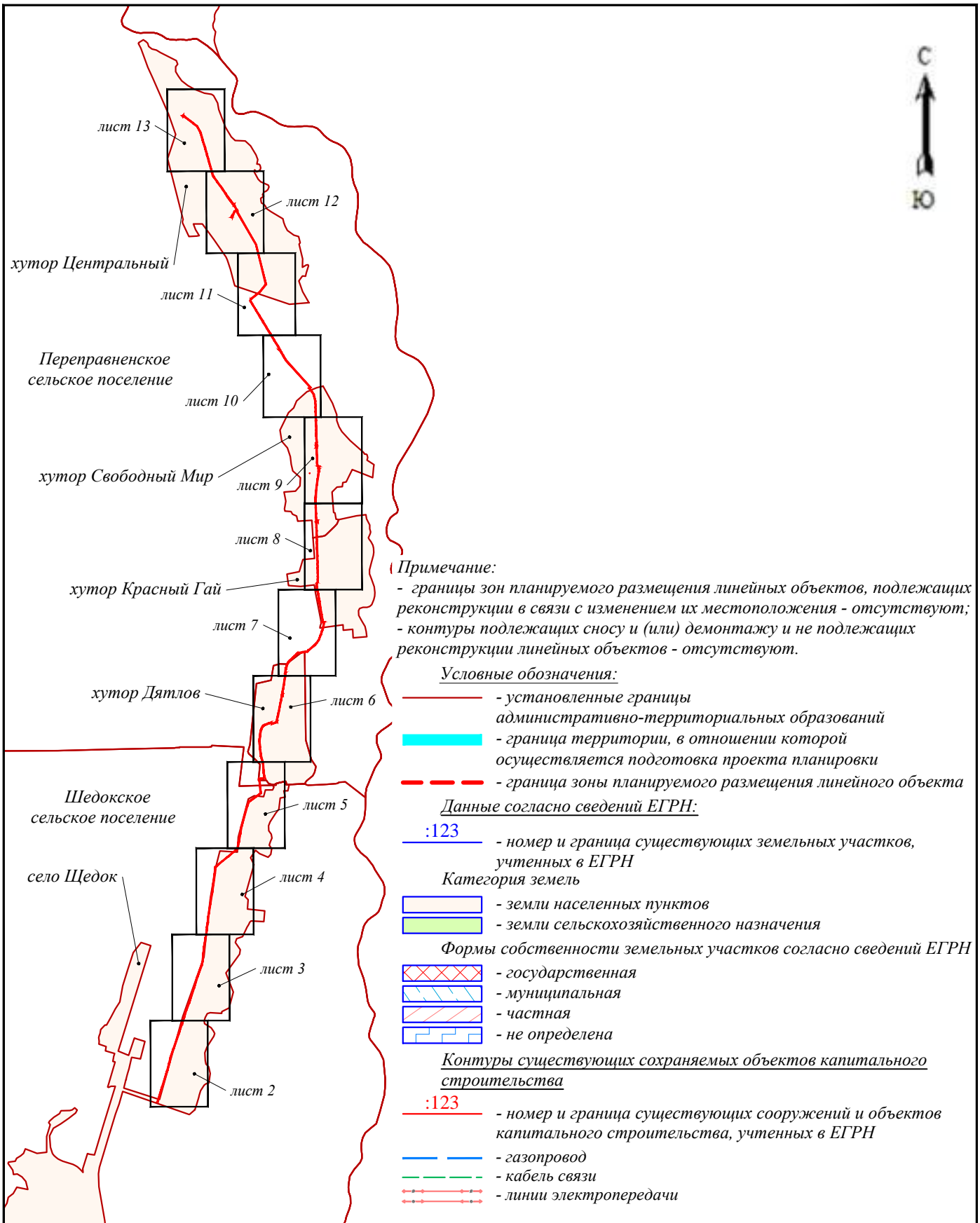
Наименование раздела	Примечание
ПРОЕКТ ПЛАНИРОВКИ ТЕРРИТОРИИ	
Раздел 1. Основная часть проекта планировки территории. Графическая часть	
Раздел 2. Основная часть проекта планировки территории. Положение о размещении линейных объектов	
Раздел 3. Материалы по обоснованию проекта планировки территории. Графическая часть	
Раздел 4. Материалы по обоснованию проекта планировки территории. Пояснительная записка	
ПРОЕКТ МЕЖЕВАНИЯ ТЕРРИТОРИИ	
Раздел 1. Основная часть проекта межевания территории. Графическая часть	
Раздел 2. Основная часть проекта межевания территории. Текстовая часть	
Раздел 3. Материалы по обоснованию проекта межевания территории. Графическая часть	
Раздел 4. Материалы по обоснованию проекта межевания территории. Пояснительная записка	

Содержание раздела 3

№ п/п	Наименование документов	Кол-во док-тов	Кол-во листов	Номера листов
1	Титульный лист	1	2	1-2
2	Состав проекта	1	1	3
3	Содержание раздела	1	1	4
4	Схема расположения элементов планировочной структуры М 1:50 000	1	1	5
5	Схема использования территории в период подготовки проекта планировки территории М 1:2 000	1	13	6-18
6	Схема границ зон с особыми условиями использования территорий, особо охраняемых природных территорий, лесничеств М 1:2 000	1	13	19-31
7	Схема границ территорий, подверженных риску возникновения чрезвычайных ситуаций природного и техногенного характера М 1:10 000	1	5	32-36
8	Схема конструктивных и планировочных решений М 1:2 000	1	13	37-49



						03-02-26		
						Документация по планировке территории (проект планировки и проект межевания территории) для размещения линейного объекта: «Подводящий газопровод среднего давления от с. Шедок до х. Дятлов, х. Красный Гай, х. Свободный Мир, х. Центральный, Мостовского района, с установкой ШГРП в х. Дятлов, х. Красный Гай, х. Свободный Мир, х. Центральный»		
<i>Изм.</i>	<i>Кол.уч.</i>	<i>Лист</i>	<i>№ док.</i>	<i>Подп.</i>	<i>Дата</i>			
						<i>Проект планировки территории</i>	<i>Масштаб</i>	<i>Лист</i>
						<i>Материалы по обоснованию</i>	1:50 000	1
<i>Выполнил</i>	<i>Ружьев Р.В.</i>				03.2026	<i>Схема расположения элементов планировочной структуры</i>	<i>ИП «Ружьев Р.В.»</i>	



Примечание:
 - границы зон планируемого размещения линейных объектов, подлежащих реконструкции в связи с изменением их местоположения - отсутствуют;
 - контуры подлежащих сносу и (или) демонтажу и не подлежащих реконструкции линейных объектов - отсутствуют.

Условные обозначения:

- установленные границы административно-территориальных образований
- граница территории, в отношении которой осуществляется подготовка проекта планировки
- граница зоны планируемого размещения линейного объекта

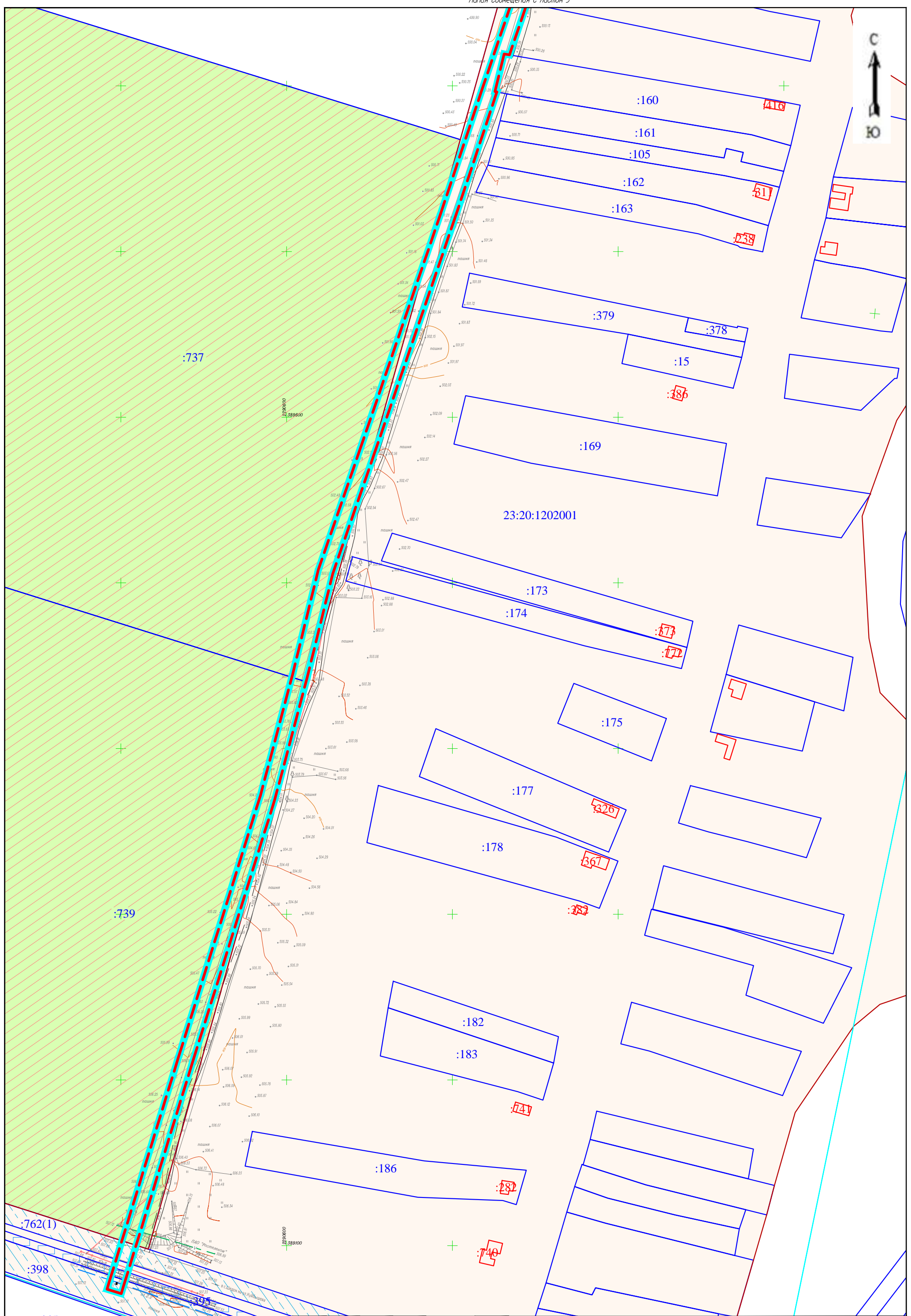
Данные согласно сведений ЕГРН:

- номер и граница существующих земельных участков, учтенных в ЕГРН
- Категория земель**
- земли населенных пунктов
- земли сельскохозяйственного назначения
- Формы собственности земельных участков согласно сведений ЕГРН**
- государственная
- муниципальная
- частная
- не определена

Контуры существующих сохраняемых объектов капитального строительства

- номер и граница существующих сооружений и объектов капитального строительства, учтенных в ЕГРН
- газопровод
- кабель связи
- линии электропередачи

						03-02-26			
						Документация по планировке территории (проект планировки и проект межевания территории) для размещения линейного объекта: «Подводящий газопровод среднего давления от с. Щедок до х. Дятлов, х. Красный Гай, х. Свободный Мир, х. Центральный, Московского района, с установкой ШГРП в х. Дятлов, х. Красный Гай, х. Свободный Мир, х. Центральный»			
Изм.	Кол.уч.	Лист	№ док.	Подп.	Дата				
						Проект планировки территории	Масштаб	Лист	Листов
						Материалы по обоснованию	1:2000	1	13
Выполнил	Ружьев Р.В.				03.2026	Схема использования территории в период подготовки проекта планировки территории (Схема расположения листов)			
						ИП «Ружьев Р.В.»			

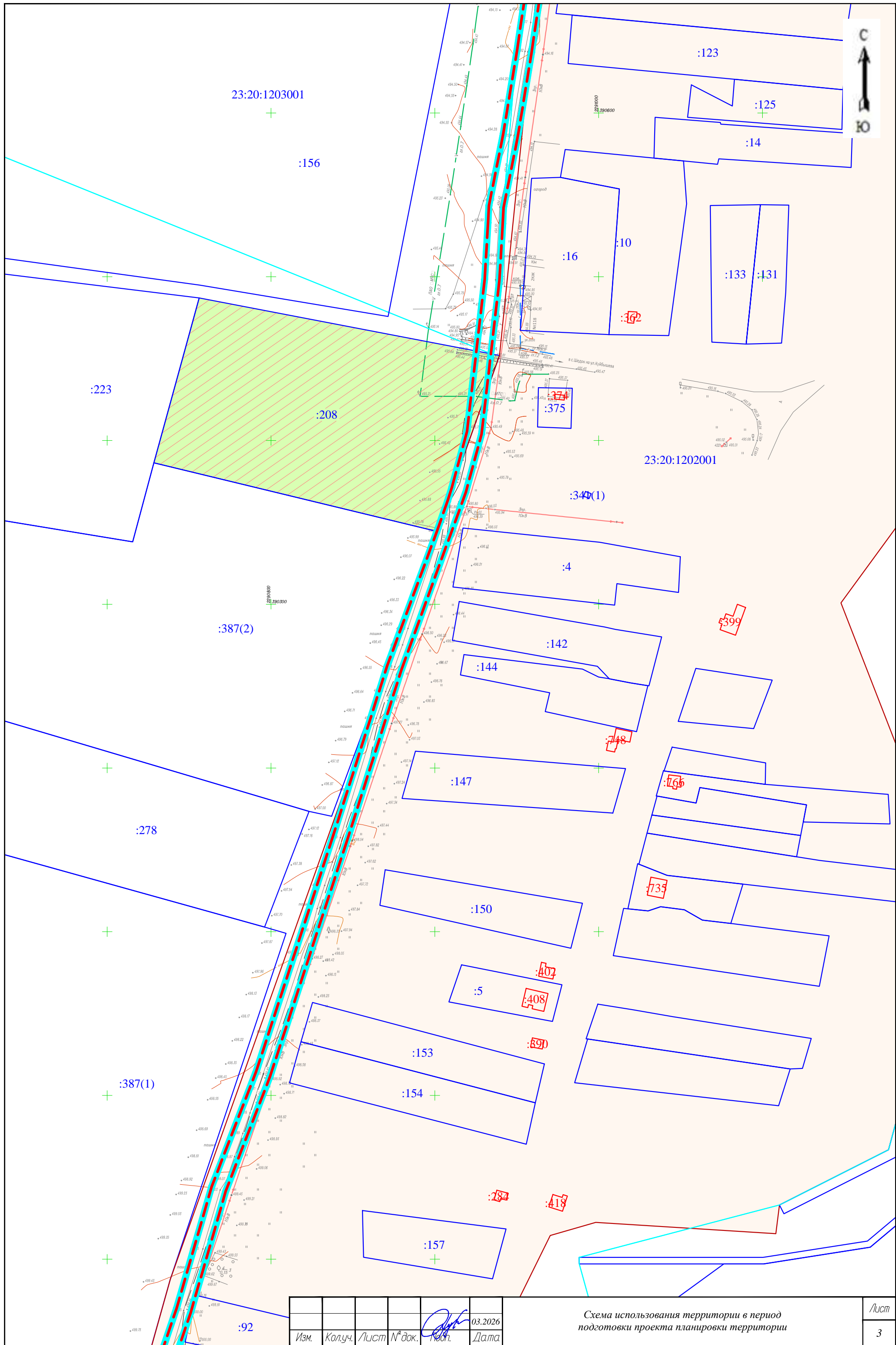


:762(1)
:398
:445
23:20:1203001

Изм.	Колуч.	Лист	№ док.	Подп.	Дата
					03.2026

Схема использования территории в период подготовки проекта планировки территории

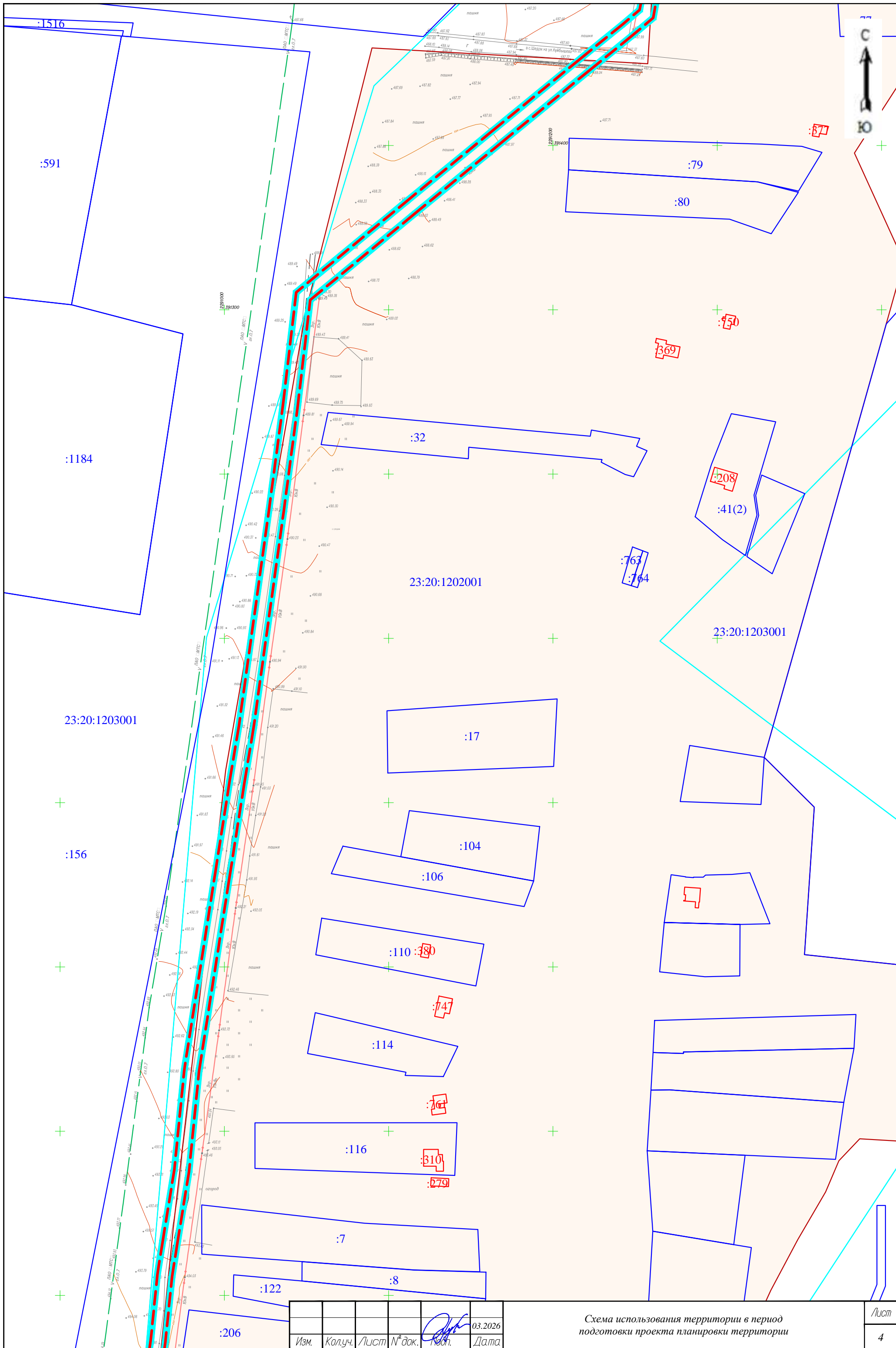
Лист
2



Изм.	Колуч.	Лист	№ док.	Подп.	Дата
				<i>[Signature]</i>	03.2026

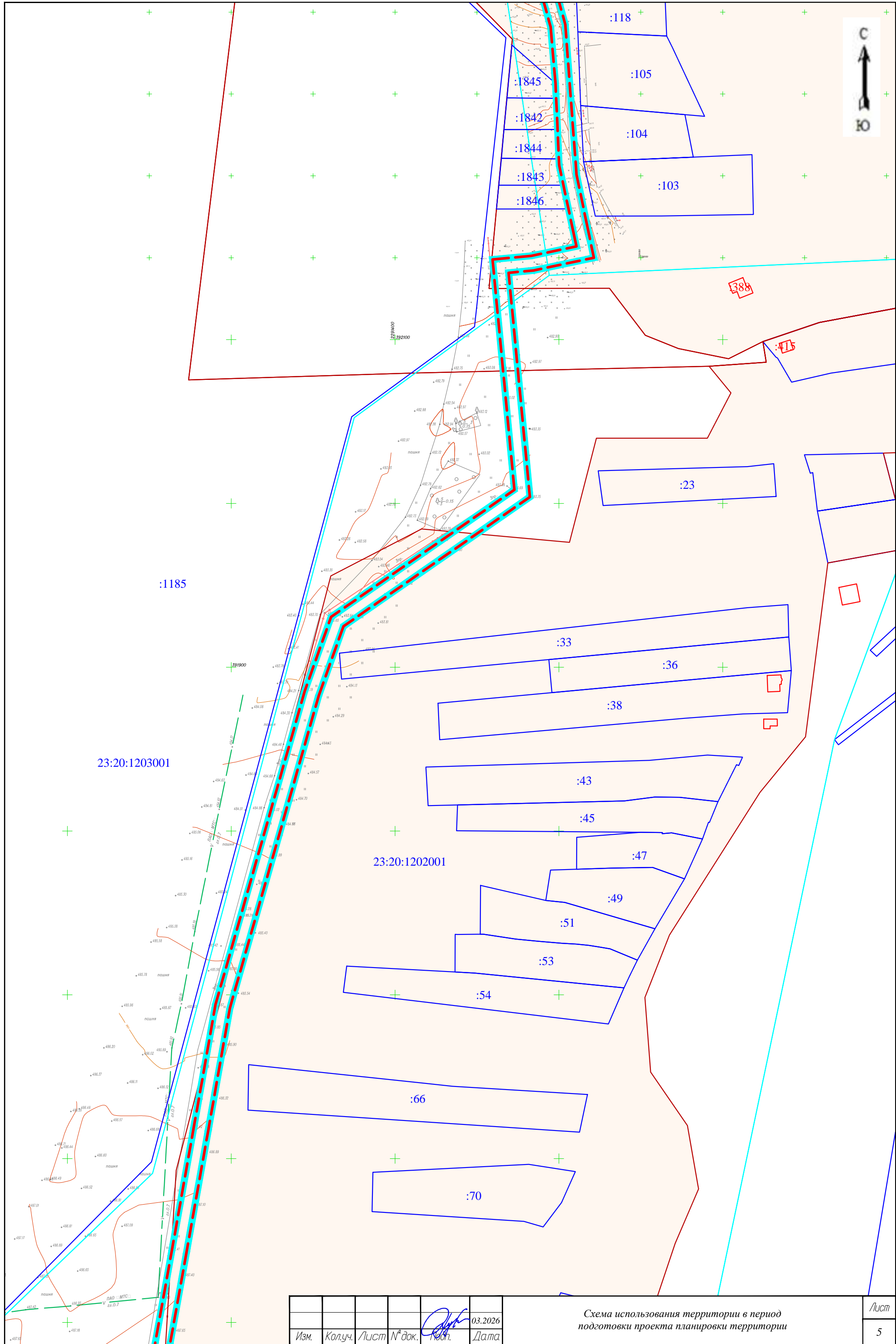
Схема использования территории в период подготовки проекта планировки территории

Лист
3



Изм.	Колуч.	Лист	№ док.	Подп.	Дата
				<i>[Signature]</i>	03.2026

Схема использования территории в период подготовки проекта планировки территории



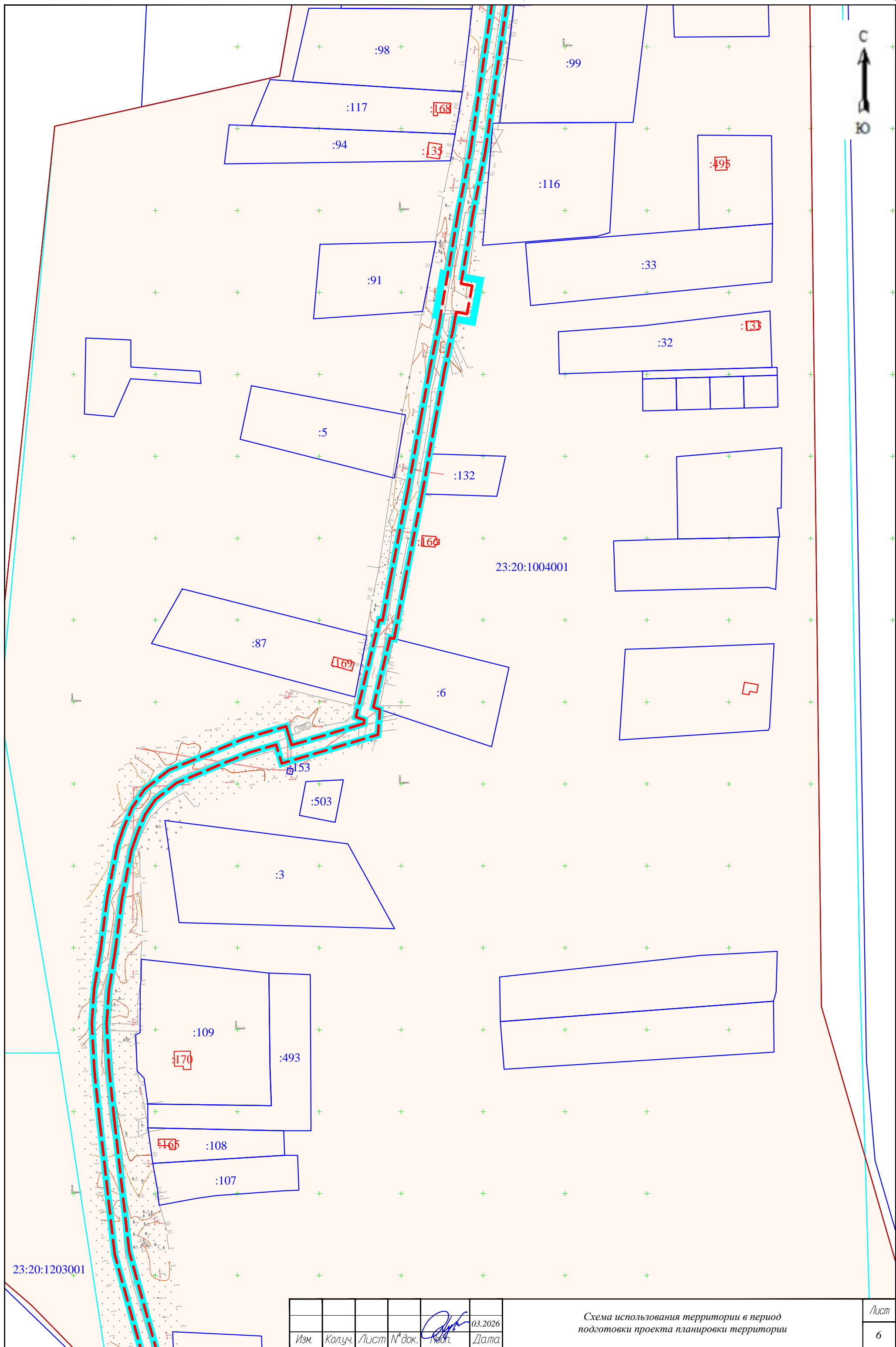
23:20:1203001

23:20:1202001

Изм.	Колуч.	Лист	№ док.	Подп.	Дата
					03.2026

Схема использования территории в период подготовки проекта планировки территории

Лист 5



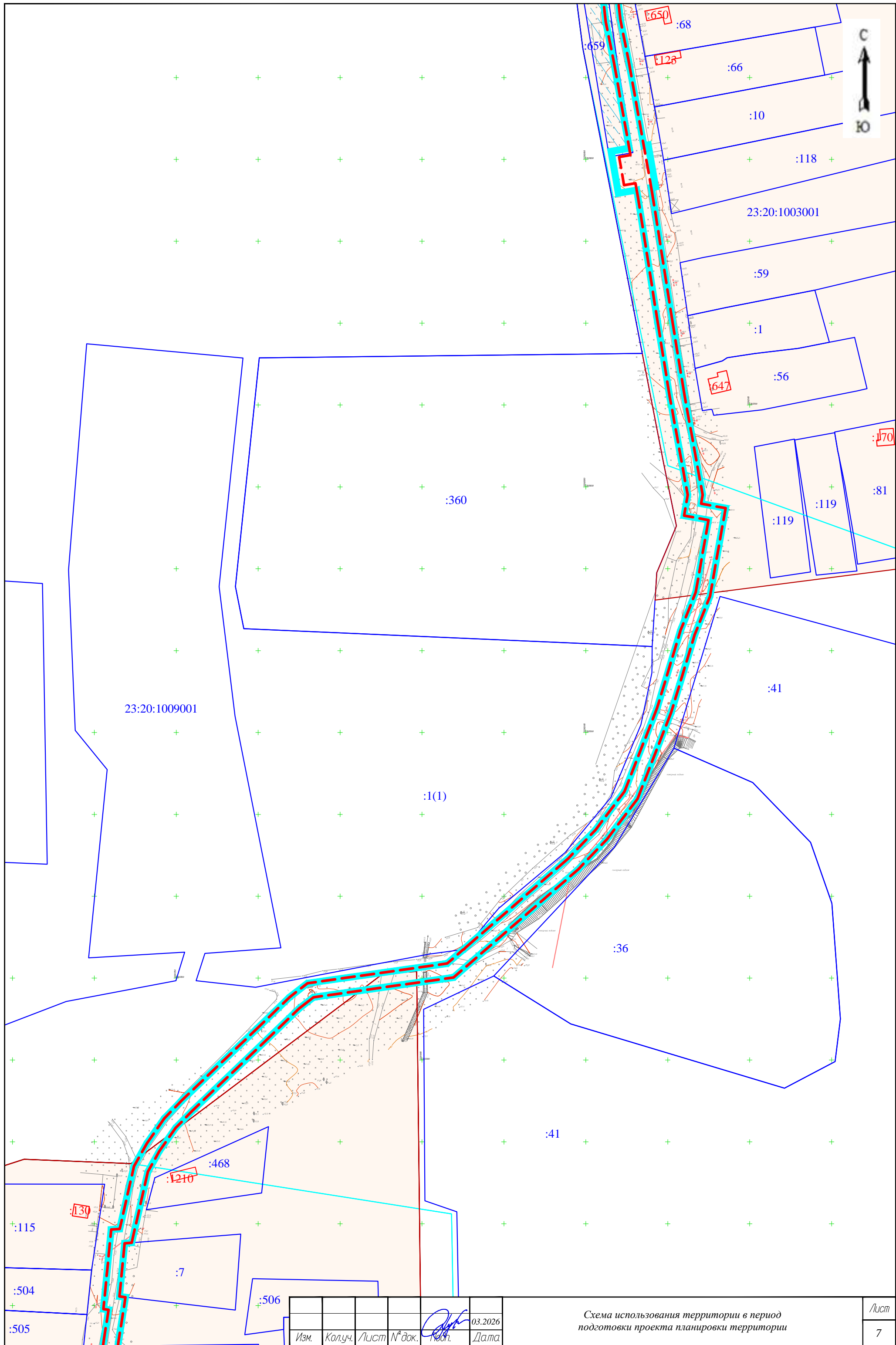
23:20:1203001

23:20:1004001

Изм.	Колуч.	Лист	№ док.	Подп.	Дата
					03.2026

Схема использования территории в период подготовки проекта планировки территории

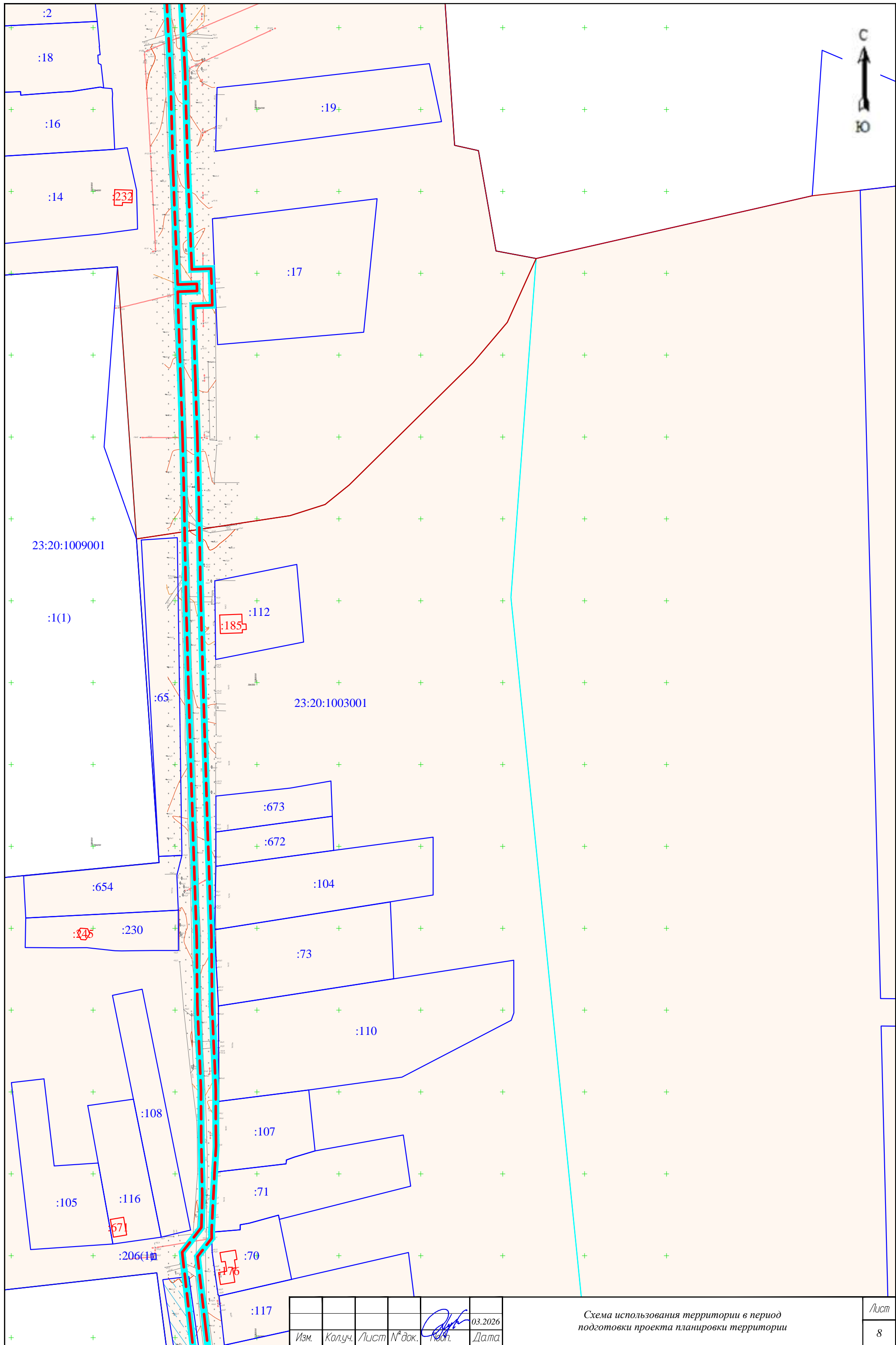
Лист
6



Изм.	Колуч.	Лист	№ док.	Подп.	Дата	
				<i>[Signature]</i>	03.2026	

Схема использования территории в период подготовки проекта планировки территории

Лист
7



23:20:1009001

:1(1)

23:20:1003001

:673

:672

:104

:654

:230

:73

:110

:108

:107

:105

:116

:71

:206(1)

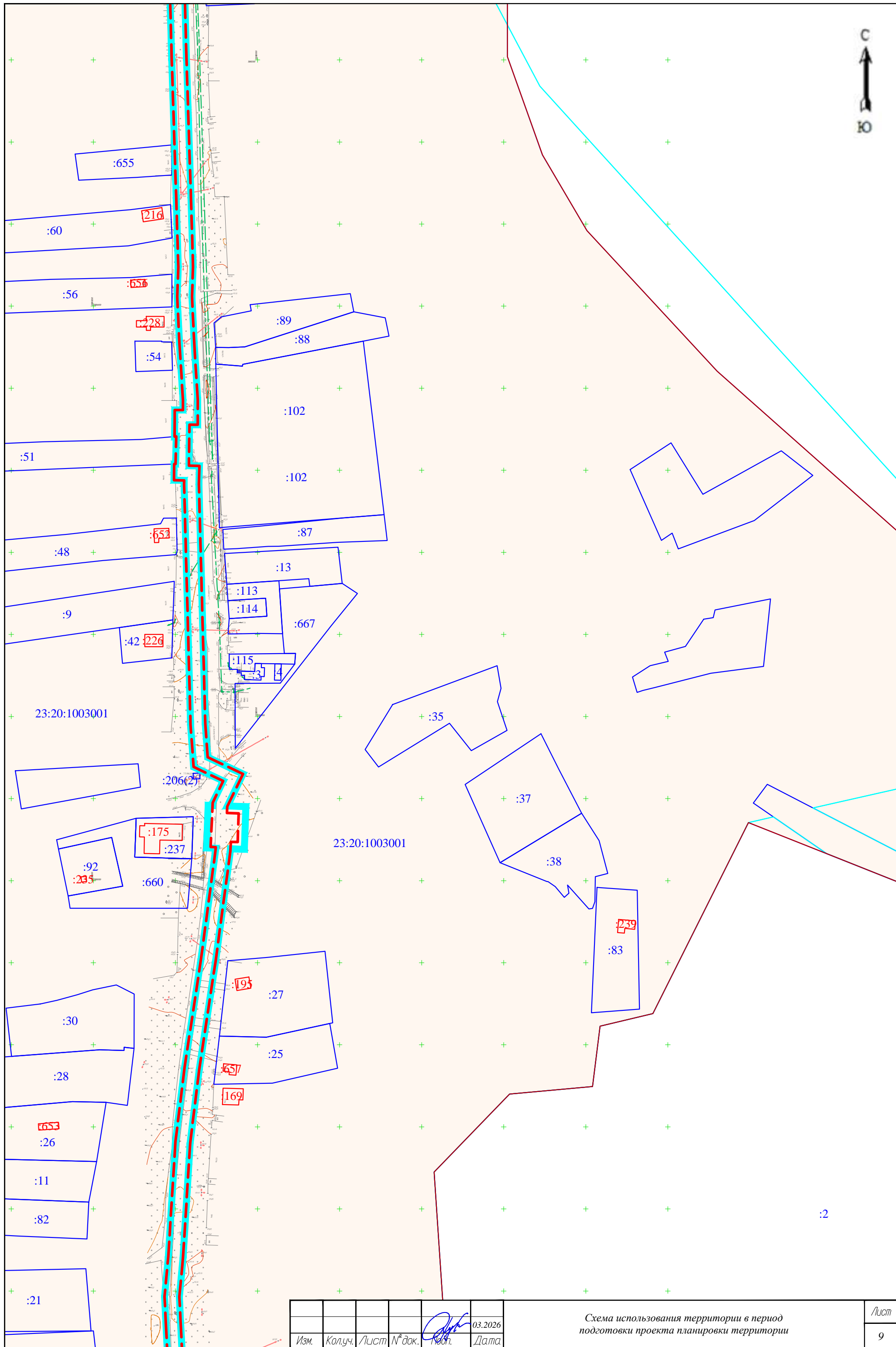
:70

:117

Изм.	Кол.уч.	Лист	№ док.	Подп.	Дата
				<i>[Signature]</i>	03.2026

Схема использования территории в период подготовки проекта планировки территории

Лист 8



Изм.	Колуч.	Лист	№ док.	Подп.	Дата
					03.2026

Схема использования территории в период подготовки проекта планировки территории

Лист 9

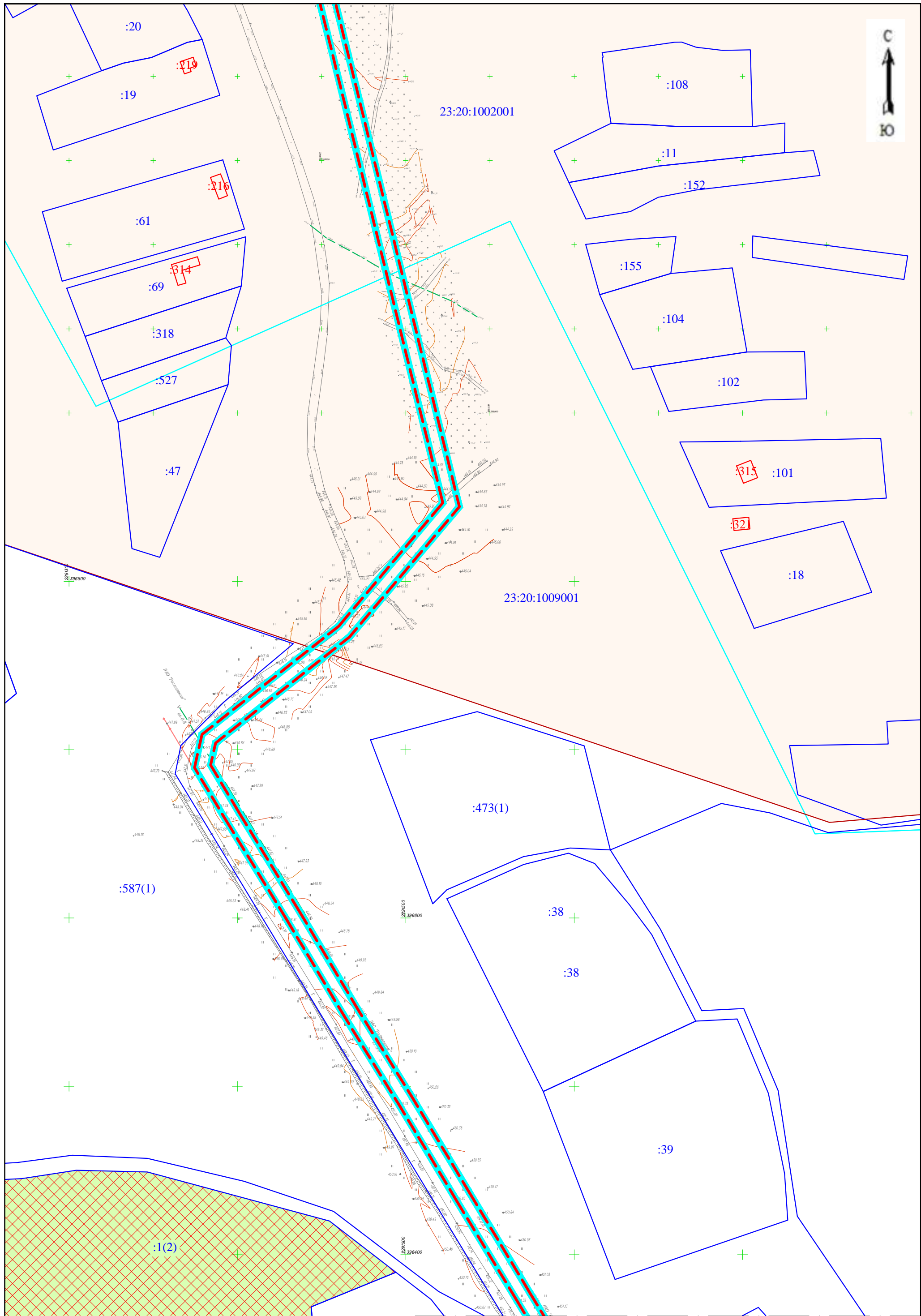


Линия совмещения с листом 9

					03.2026
Изм.	Колуч.	Лист	№ док.	Подп.	Дата

Схема использования территории в период подготовки проекта планировки территории

Лист
10

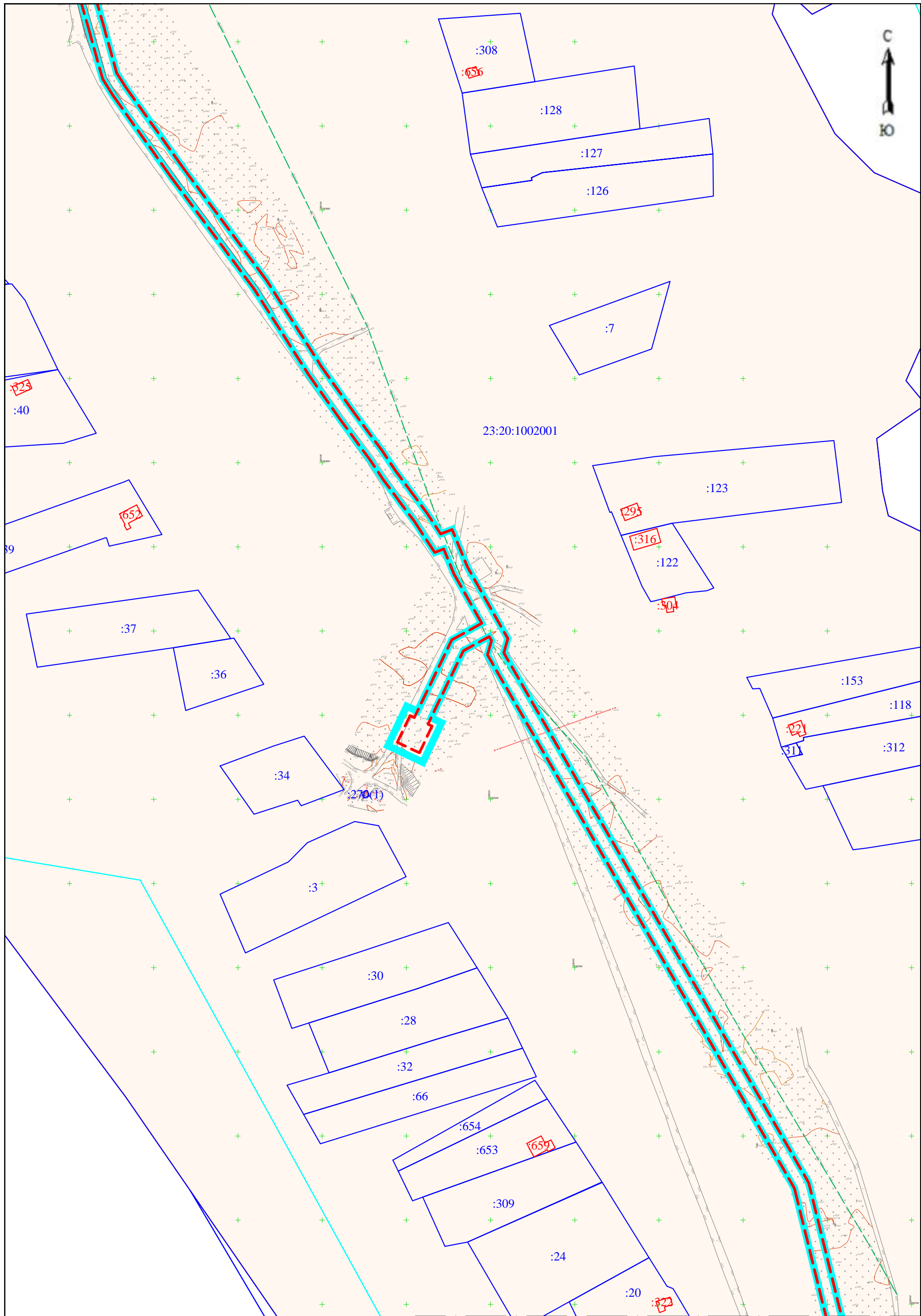


Линия совмещения с листом 10

Изм.	Колуч.	Лист	№ док.	Подп.	Дата
					03.2026

Схема использования территории в период подготовки проекта планировки территории

Лист 11



23:20:1002001

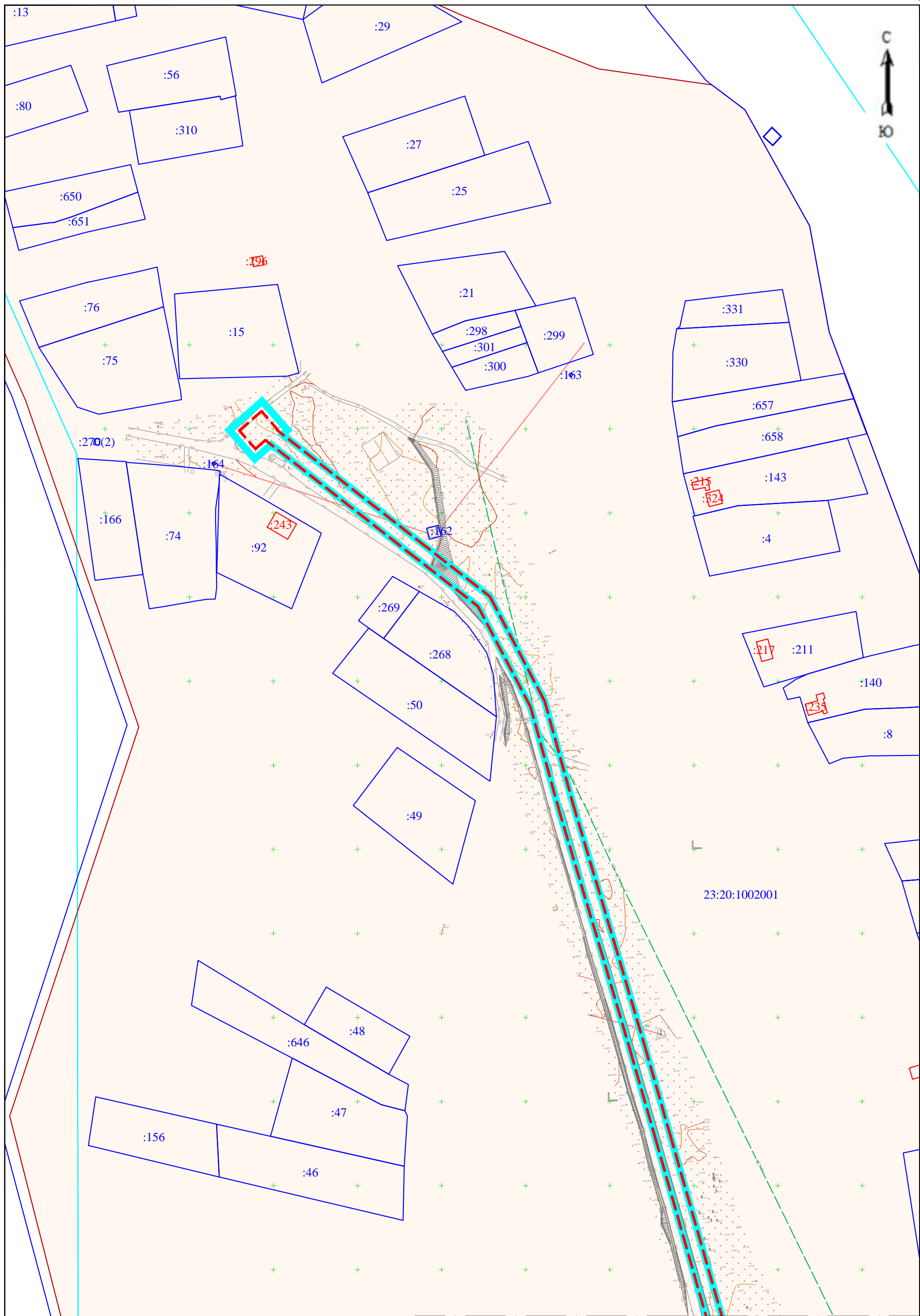
:270(1)

Линия совмещения с листом 11

Изм.	Кол.уч.	Лист	№ док.	Подп.	Дата
				<i>[Signature]</i>	03.2026

Схема использования территории в период подготовки проекта планировки территории

Лист 12

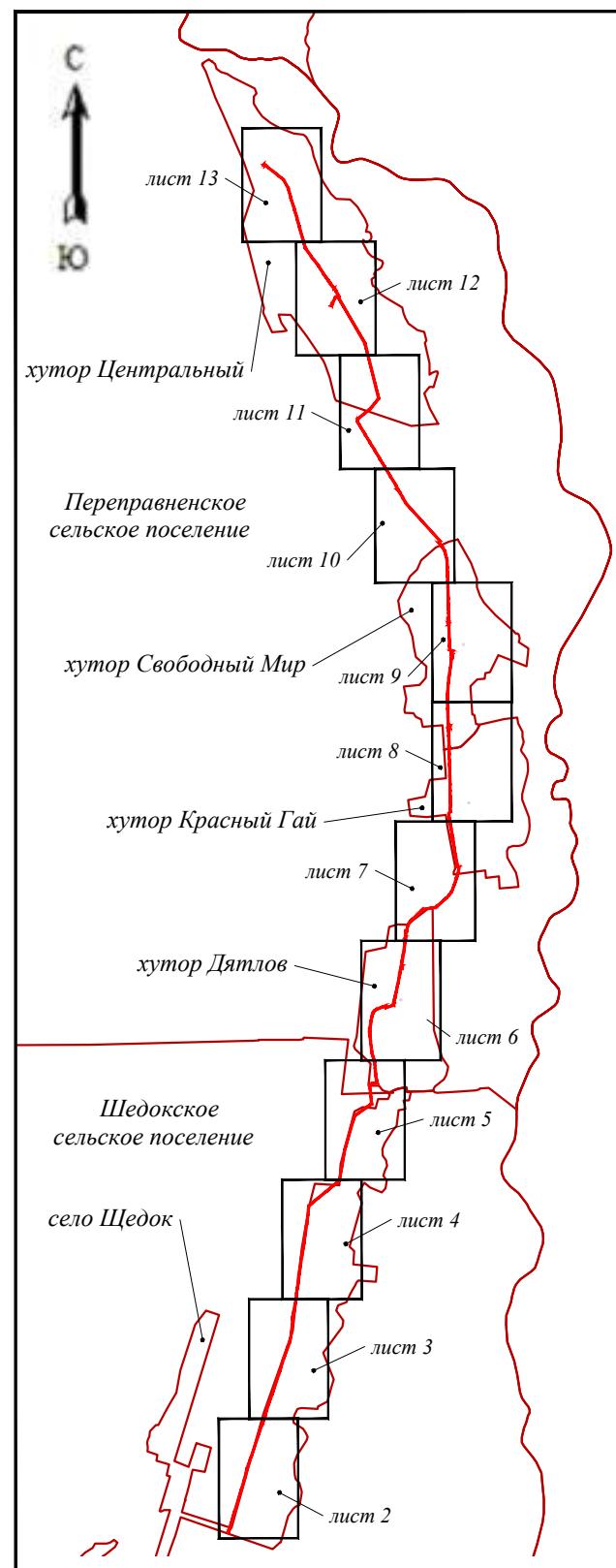


23:20:1002001

Линия совмещения с листом 12

Изм.	Колуч.	Лист	№ док.	Подп.	Дата
					03.2026

Схема использования территории в период подготовки проекта планировки территории



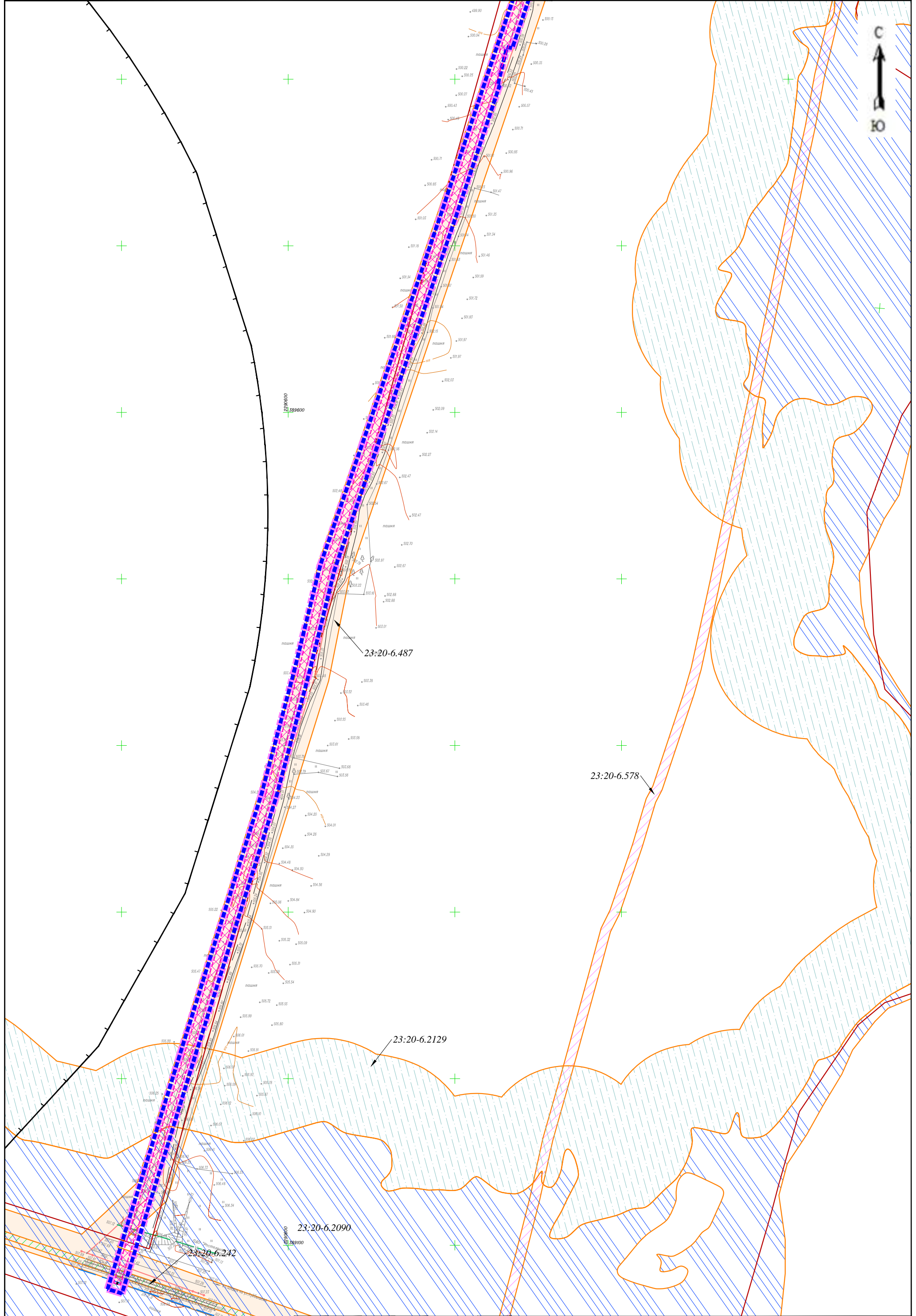
- Условные обозначения:**
- установленные границы административно-территориальных образований
 - граница территории, в отношении которой осуществляется подготовка проекта планировки
 - граница зоны планируемого размещения линейного объекта
- Границы зон с особыми условиями использования территории установленные в соответствии с законодательством РФ:**
23:20-6.487 - реестровый номер
- охранная зона ВЛ 10 кВ "Ш - 10" (23:20-6.487)
 - границы охранной зоны "Строительство зоновой ВОЛС на участке 13-3-ЮГ-23-Лабинск-Псебай" (23:20-6.242)
 - зона подтопления территории п. Шедок и с. Заречное Шедокского сельского поселения Мостовского района Краснодарского края при половодьях и паводках р. Псебай 1% обеспеченности (23:20-6.2129)
 - зона затопления территории с. Шедок и с. Заречное Шедокского сельского поселения Мостовского района Краснодарского края при половодьях и паводках р. Псебай 1% обеспеченности (23:20-6.2090)
 - второй пояс зон санитарной охраны для поверхностного водотока (и его притоков), питающего инфильтрационный водозабор ООО "Лабинск-Сахар" в г. Лабинск Краснодарского края (23:00-6.1081)
 - публичный сервитут в целях обеспечения населенных пунктов Краснодарского края услугами подвижной радиотелефонной связи и коммуникаций, улучшения качества связи и устойчивости сигнала за счет соединения базовых станций сотовой связи волоконно-оптическими линиями связи (23:20-6.578)
 - охранная зона ВЛ-04КВ ОТ ТП Ш10-303 3.2КМ (23:20-6.1052)
 - охранная зона КТП-303 ЭСК 10 кВ Ш-10 от ПС 110/10 кВ "Шедок" с прилегающими ВЛ и ТП (23:20-6.33)
 - охранная зона ВЛ-04КВ ОТ ТП Ш10-403 1.5КМ (23:20-6.1355)
 - охранная зона ВЛ-04КВ ОТ ТП Ш10-304 1.2КМ (23:20-6.1107)

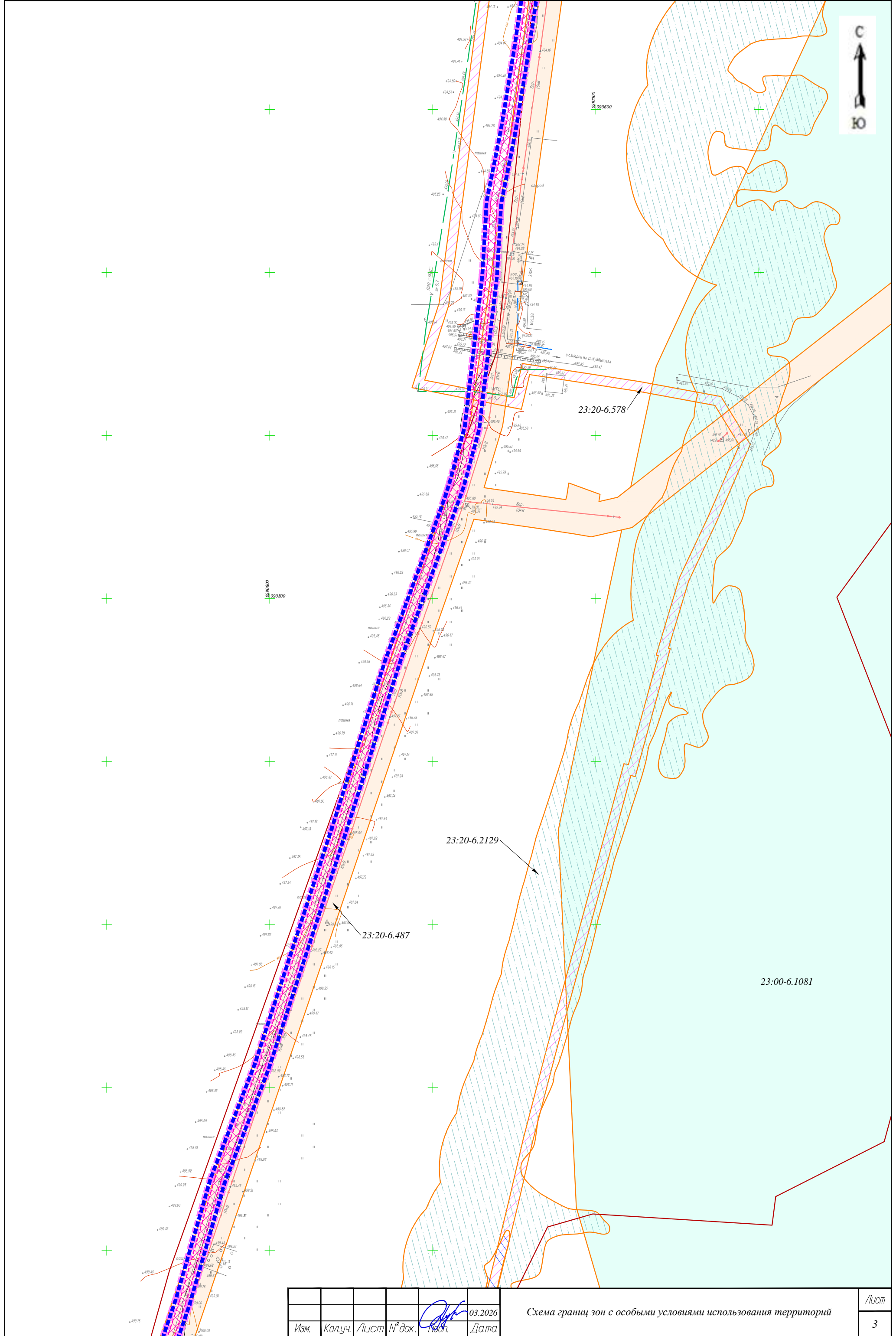
- охранная зона ВЛ-04КВ ОТ ТП Ш10-304 2.28КМ (23:20-6.1108)
 - охранная зона ВЛ-0,4 кВ от ТП-Ш10-304 Л-1 оп.№5, (столовая) (23:20-6.610)
 - охранная зона ВЛ-0,4кВ от ТП-Ш10-304 Л-1 оп.№7, (Гл. корпус) (23:20-6.867)
 - зона подтопления территории х. Красный Гай Переправненского сельского поселения Мостовского района Краснодарского края при половодьях и паводках р. Малая Лаба 1% обеспеченности (23:20-6.2147)
 - зона затопления территории х. Красный Гай Переправненского сельского поселения Мостовского района Краснодарского края при половодьях и паводках р. Малая Лаба 1% обеспеченности (23:20-6.2112)
 - охранная зона ВЛ-04КВ ОТ ТП Ш10-306 3.075КМ (23:20-6.1110)
 - зона подтопления территории х. Центральный Переправненского сельского поселения Мостовского района Краснодарского края при половодьях и паводках р. Лаба 1% обеспеченности (23:20-6.2127)
 - зона затопления территории х. Центральный Переправненского сельского поселения Мостовского района Краснодарского края при половодьях и паводках р. Лаба 1% обеспеченности (23:20-6.2108)
 - охранная зона ВЛ-04КВ ОТ ТП Ш10-307 2.911КМ (23:20-6.1111)
 - охранная зона ВЛ-35 кВ "Мостовская - Каладжинская" (23:20-6.403)
- Границы зон с особыми условиями использования территории установленные в согласно данным Генеральных планов Переправненского сельского поселения и Шедокского сельского поселения**
- санитарно-защитная зона предприятий, сооружений и иных объектов
 - охранная зона газопровода

Примечание:

- границы зон с особыми условиями использования территорий, подлежащие изменению в связи с размещением линейных объектов - отсутствуют;
- границы особо охраняемых природных территорий в границах территории, в отношении которой осуществляется подготовка проекта планировки территории - отсутствуют;
- граница лесничеств, участковых лесничеств, лесных кварталов, лесотаксационных выделов или частей лесотаксационных выделов в границах территории, в отношении которой осуществляется подготовка проекта планировки территории - отсутствуют;
- по данным единого государственного реестра объектов культурного наследия (памятников истории и культуры) народов Российской Федерации, перечня выявленных объектов культурного наследия, списка объектов, обладающих признаками объектов культурного наследия, материалам архива управления государственной охраны объектов культурного наследия Краснодарского края, отчёта, объекты культурного наследия (памятники истории и культуры), включенные в единый государственный реестр объектов культурного наследия (памятников истории и культуры) народов Российской Федерации, выявленные объекты культурного наследия, объекты, обладающие признаками объектов культурного наследия, а также зоны их охраны, защитные зоны объектов культурного наследия на рассматриваемом земельном участке отсутствуют (Заключение Управления государственной охраны объектов культурного наследия Краснодарского края от 20.01.2026 № 78-13-03-506/26);
- граница зоны планируемого размещения линейного объекта полностью расположена в третьем поясе зон санитарной охраны для поверхностного водотока (и его притоков) ООО "Лабинск-Сахар" в г. Лабинск Краснодарского края.

						03-02-26			
						Документация по планировке территории (проект планировки и проект межевания территории) для размещения линейного объекта: «Подводящий газопровод среднего давления от с. Шедок до х. Дятлов, х. Красный Гай, х. Свободный Мир, х. Центральный, Мостовского района, с установкой ШГРП в х. Дятлов, х. Красный Гай, х. Свободный Мир, х. Центральный»			
Изм.	Колуч.	Лист	№ док.	Подп.	Дата	Проект планировки территории Материалы по обоснованию	Масштаб	Лист	Листов
							1:2000	1	13
Выполнил	Ружьев Р.В.				03.2026	Схема границ зон с особыми условиями использования территорий (Схема расположения листов)	ИП «Ружьев Р.В.»		

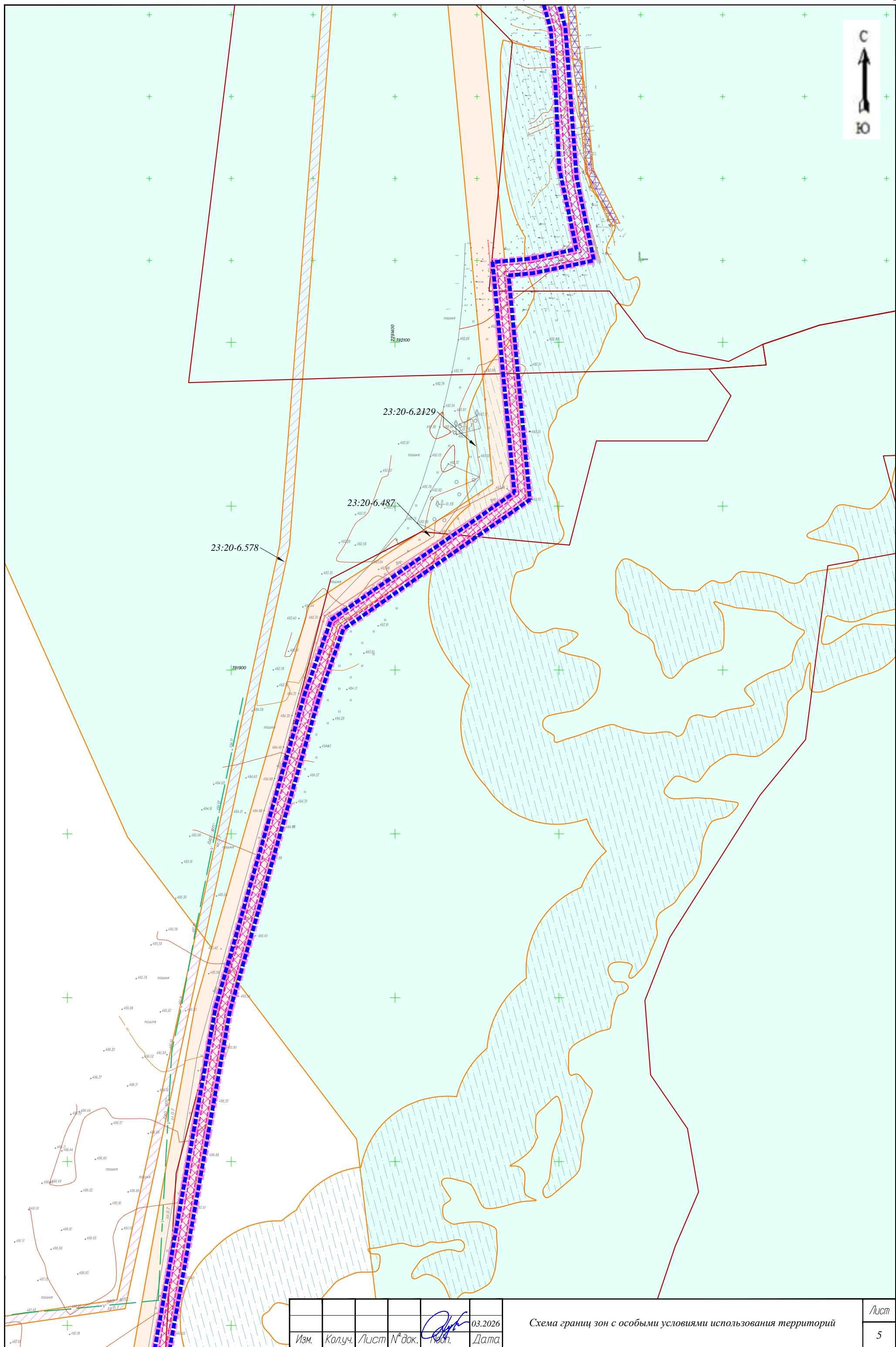




Изм.	Колуч.	Лист	№ док.	Подп.	Дата
					03.2026

Схема границ зон с особыми условиями использования территорий

Лист
3



Изм.	Колуч.	Лист	№ док.	Подп.	Дата
					03.2026

Схема границ зон с особыми условиями использования территорий

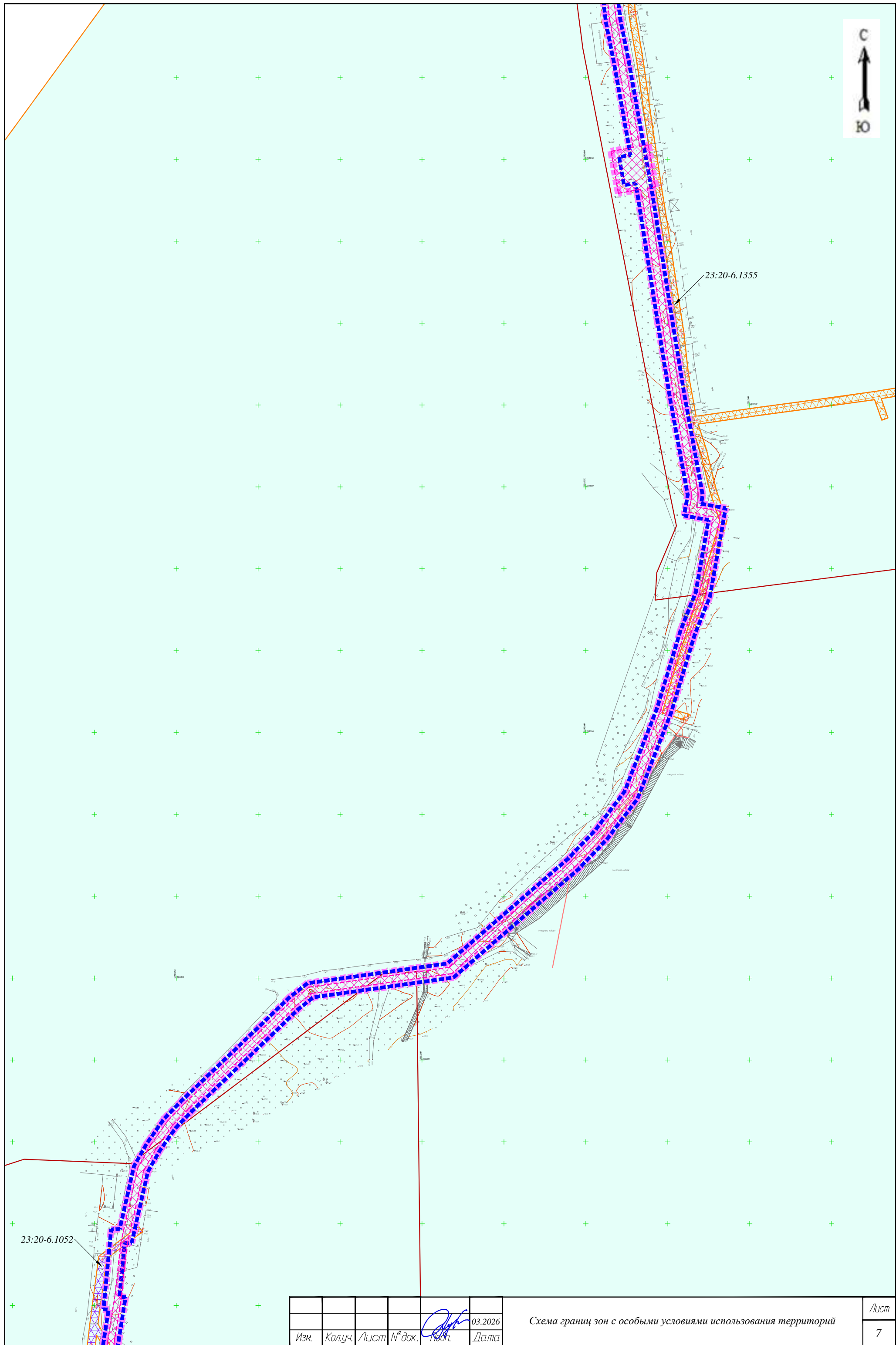
Лист
5



Линия совмещения с листом 5

Изм.	Колуч.	Лист	№ док.	Подп.	Дата
					03.2026

Схема границ зон с особыми условиями использования территорий



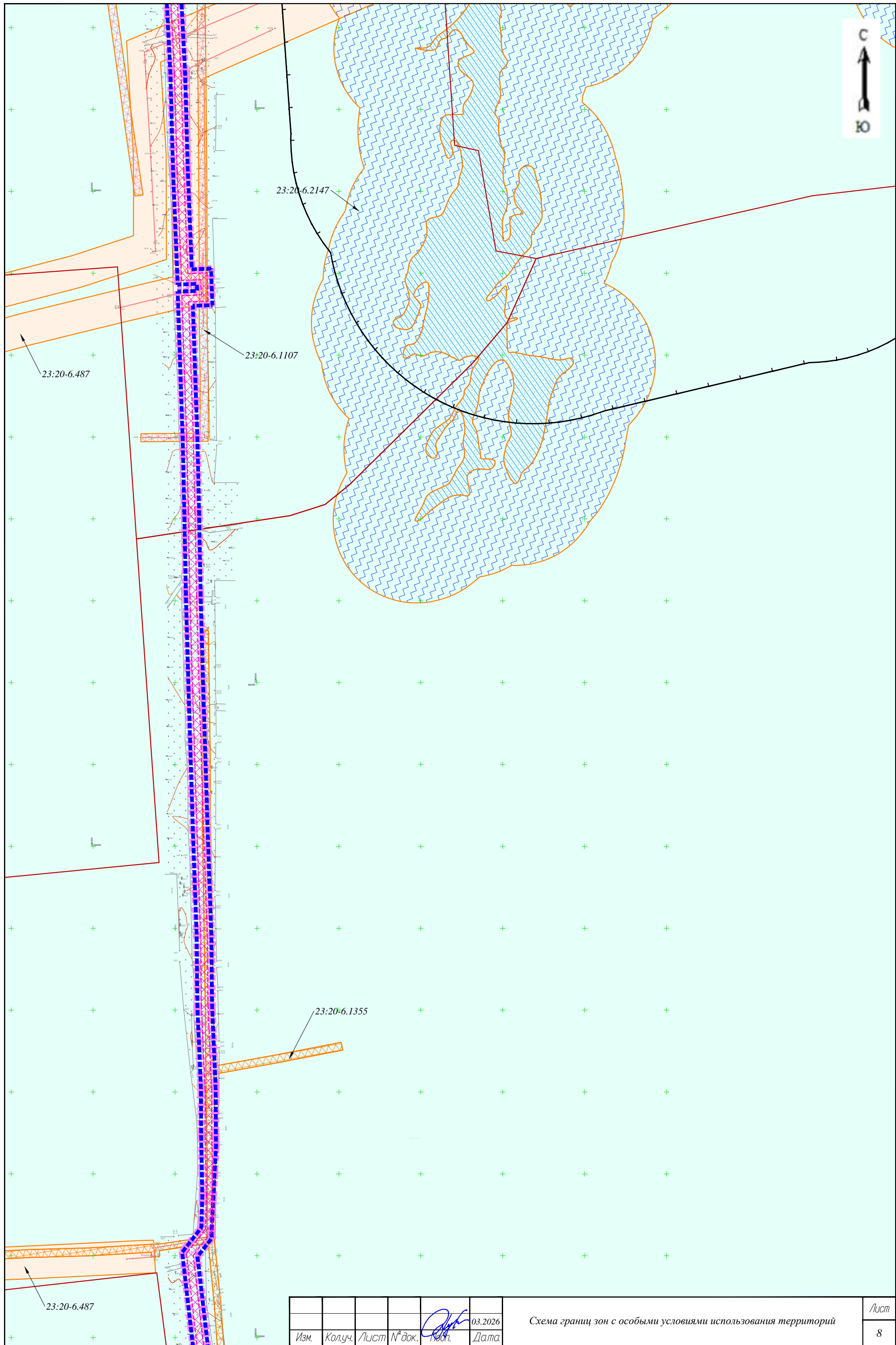
23:20-6.1052

23:20-6.1355

					03.2026
Изм.	Колуч.	Лист	№ док.	Подп.	Дата

Схема границ зон с особыми условиями использования территорий

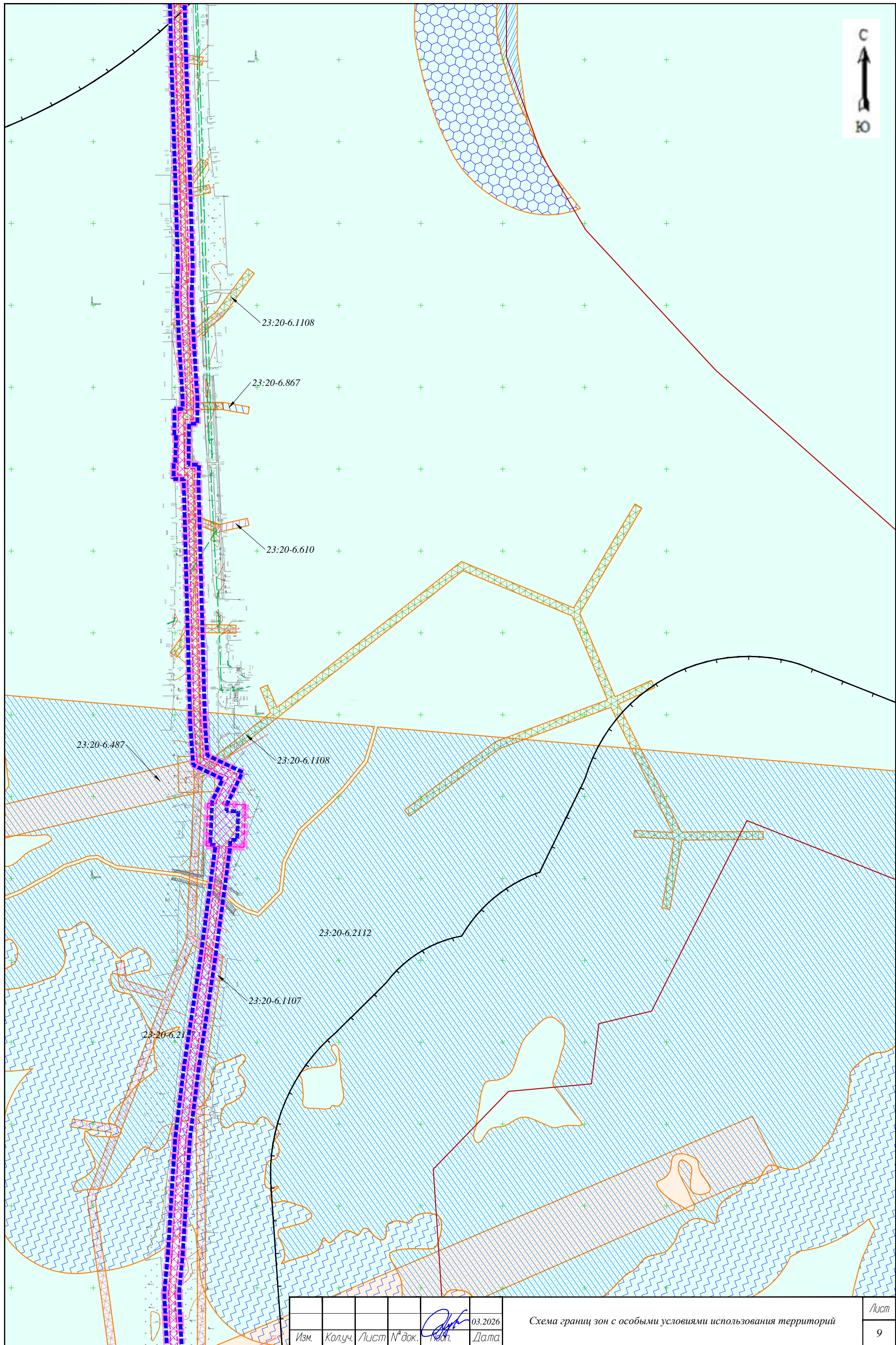
Лист
7



Изм.	Колуч.	Лист	№ док.	Подп.	Дата
					03.2026

Схема границ зон с особыми условиями использования территорий

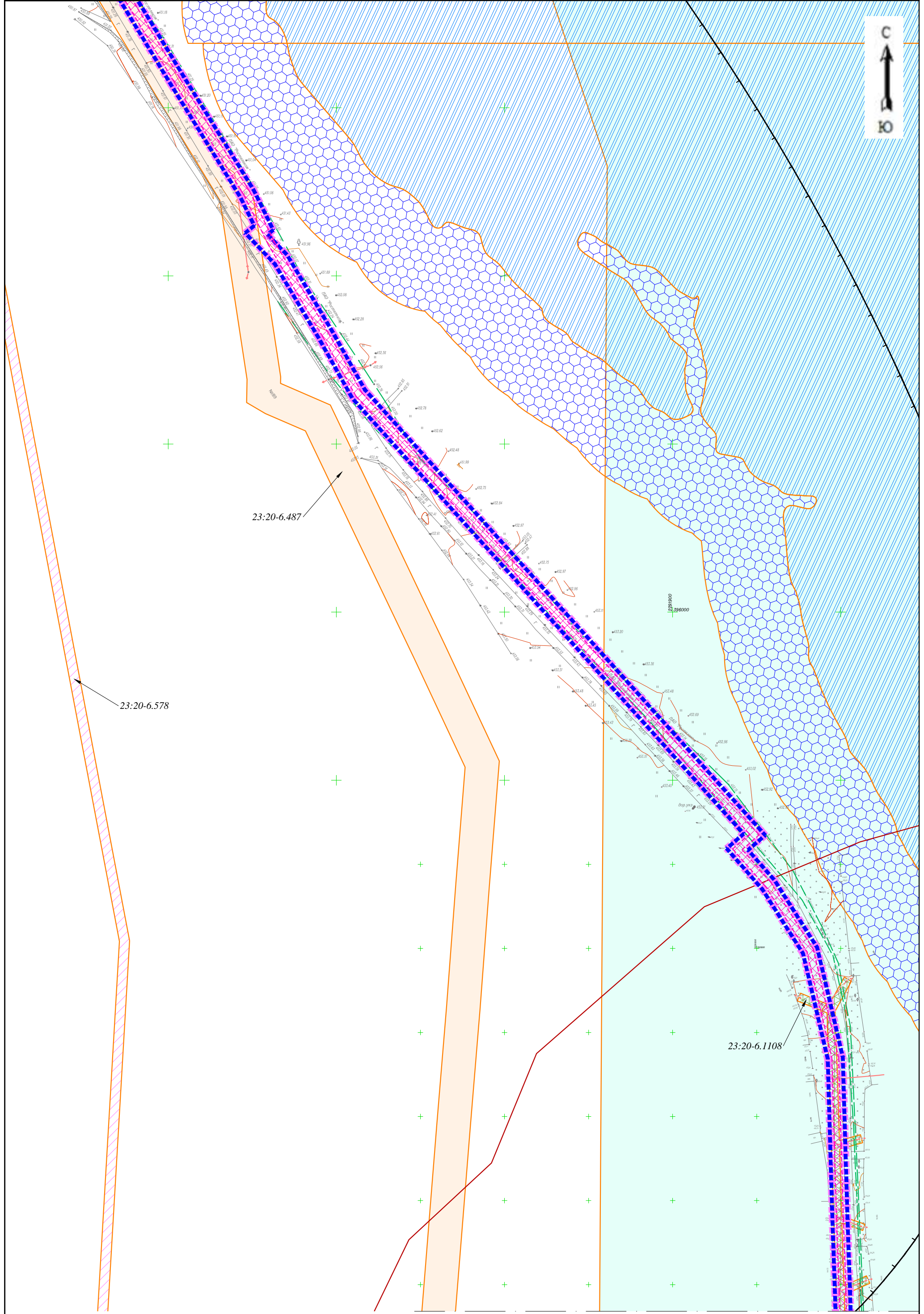
Лист
8



Изм.	Колуч.	Лист	№ док.	Подп.	Дата
					03.2026

Схема границ зон с особыми условиями использования территорий

Линия совмещения с листом 11

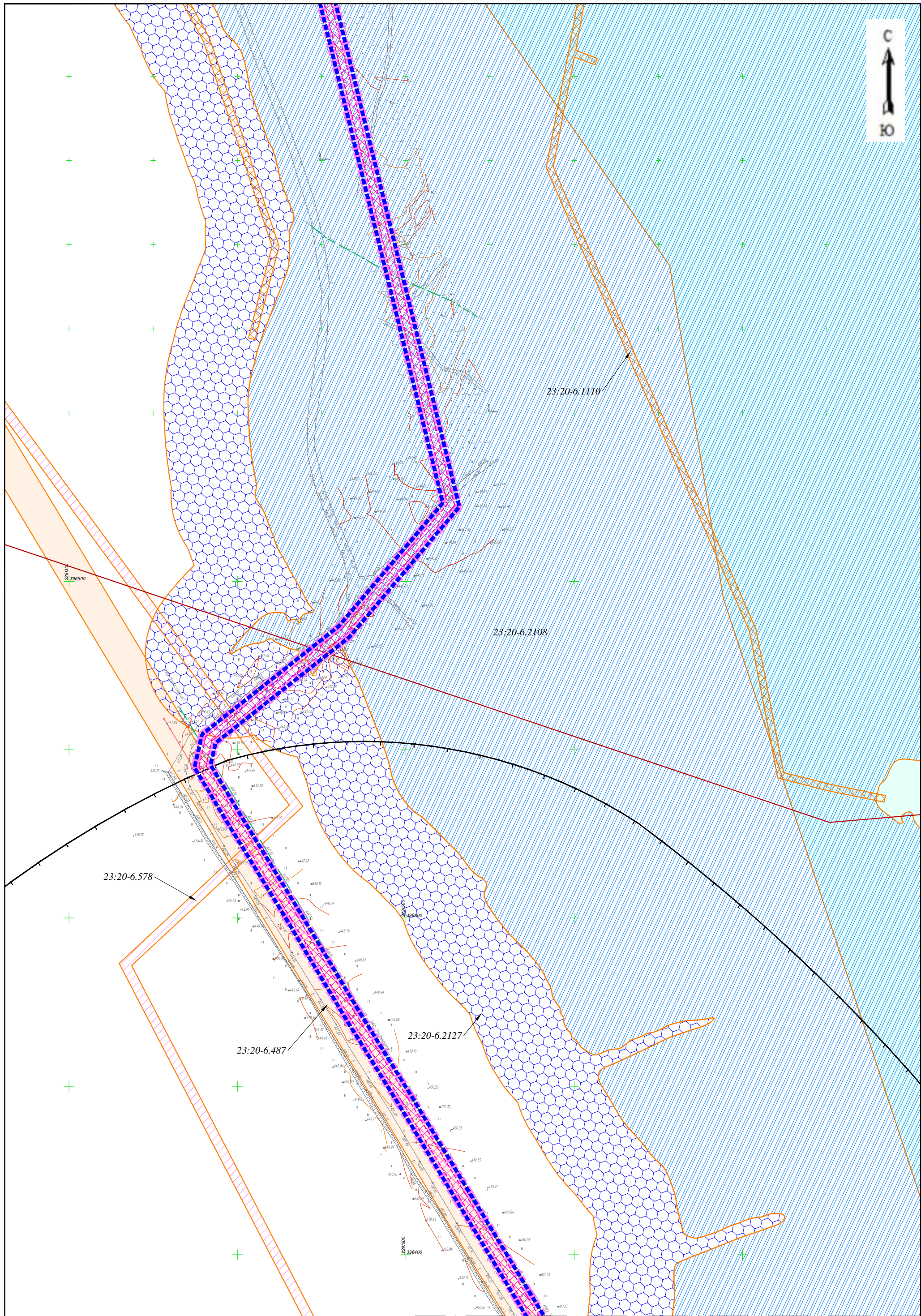


Линия совмещения с листом 9

					03.2026
Изм.	Колуч.	Лист	№ док.	Подп.	Дата

Схема границ зон с особыми условиями использования территорий

Лист
10

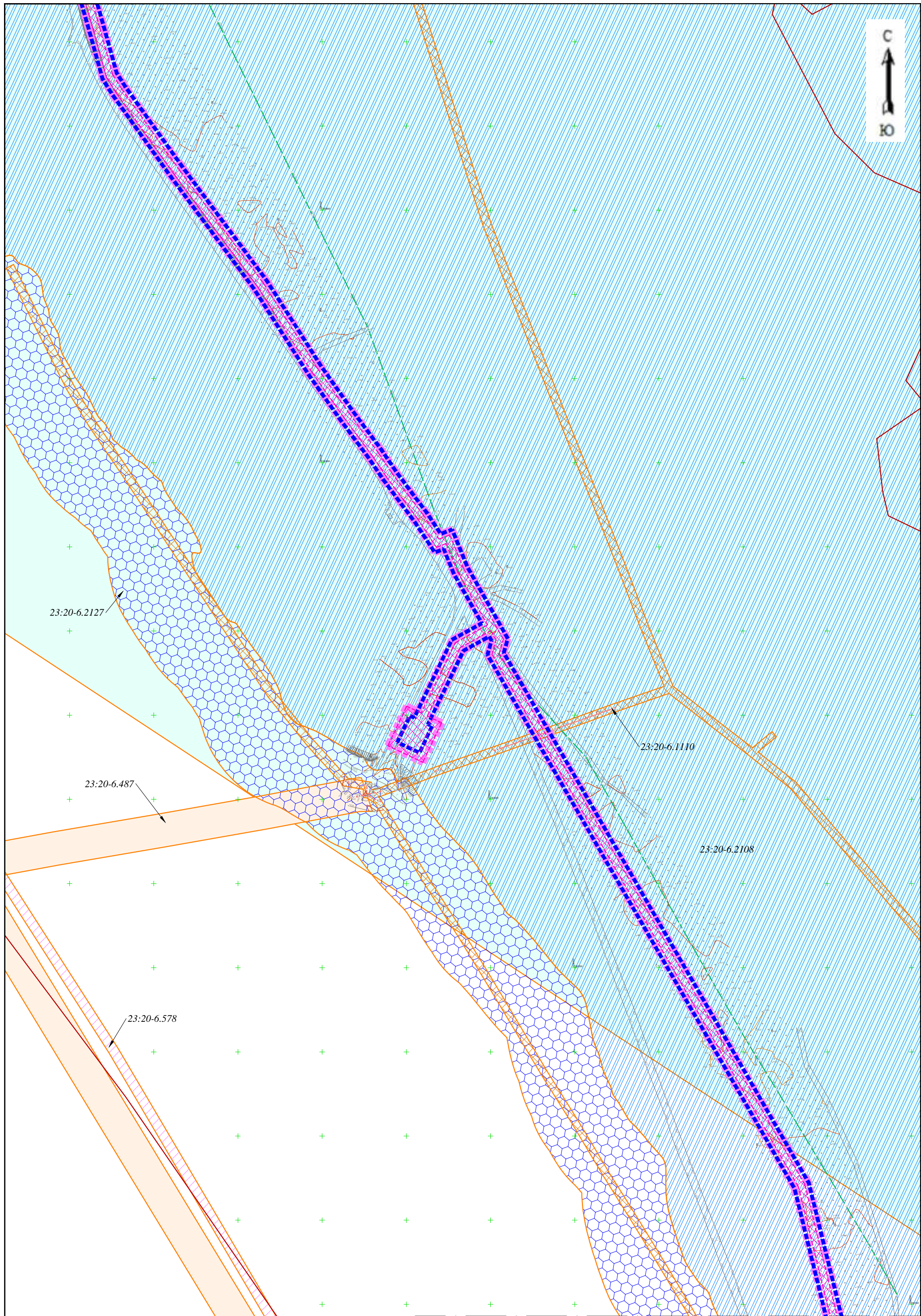


Линия совмещения с листом 10

Изм.	Колуч.	Лист	№ док.	Подп.	Дата
					03.2026

Схема границ зон с особыми условиями использования территорий

Лист 11

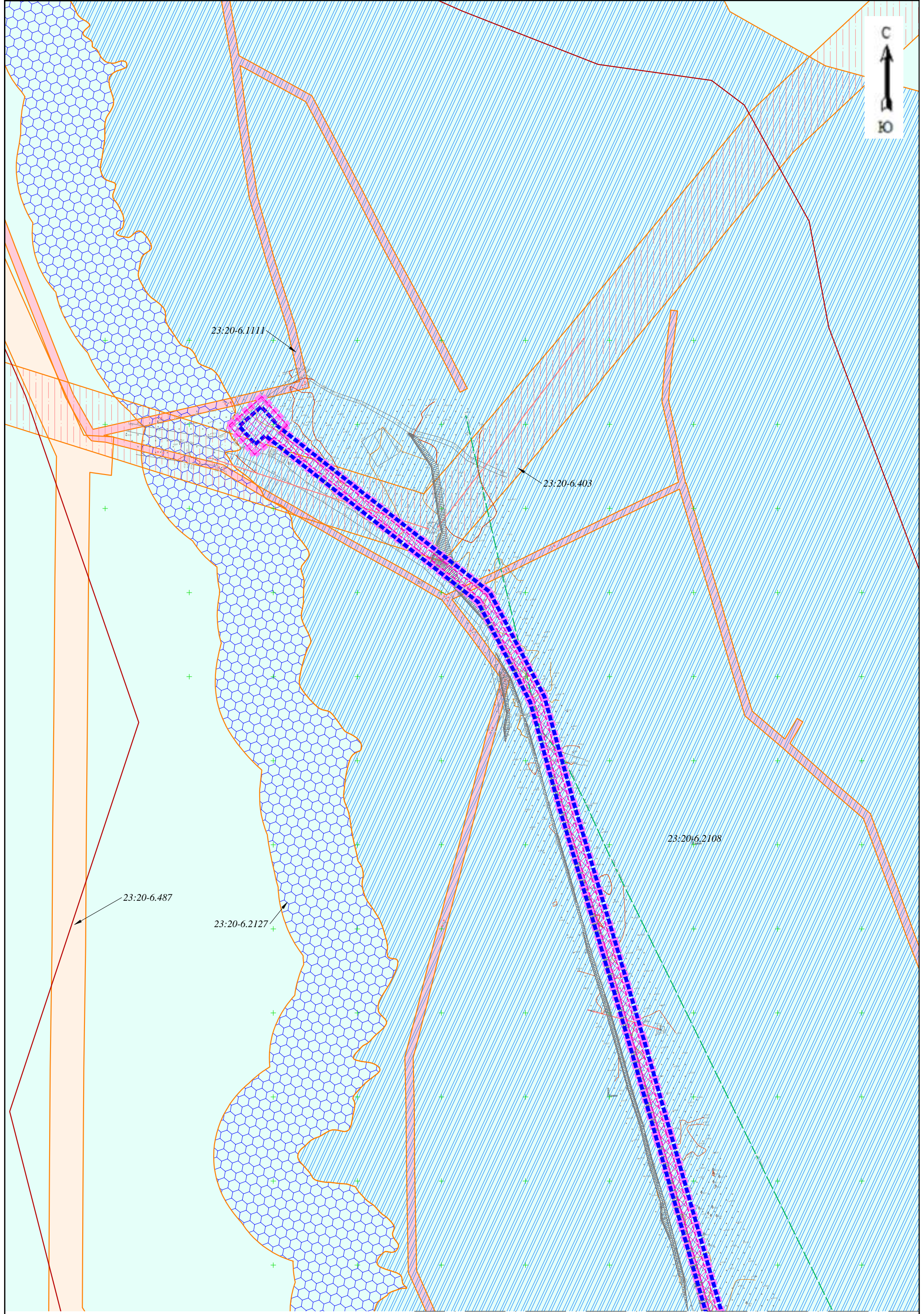


Линия совмещения с листом 11

					03.2026
Изм.	Колуч.	Лист	№ док.	Подп.	Дата

Схема границ зон с особыми условиями использования территорий

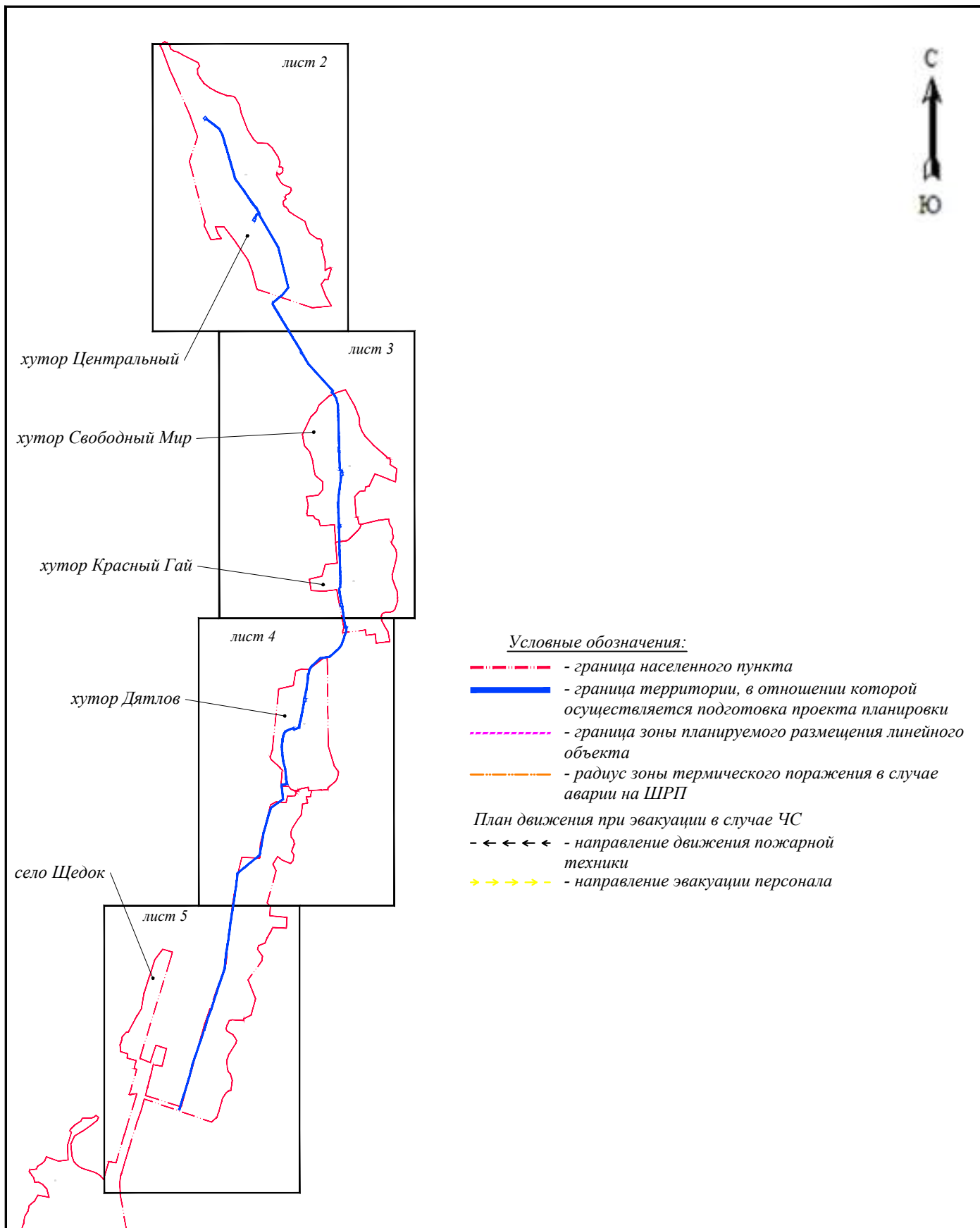
Лист
12



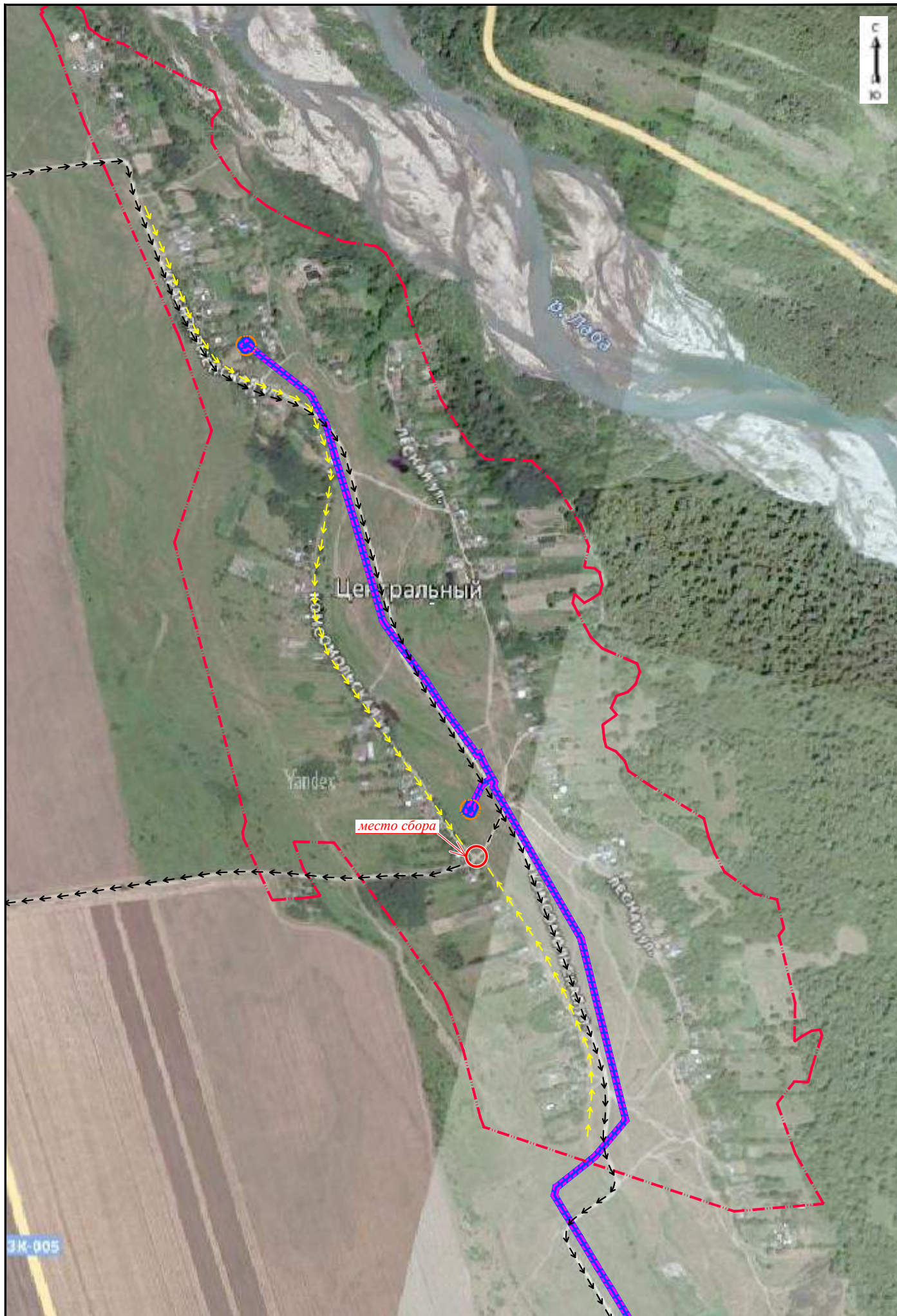
Линия совмещения с листом 12

					03.2026
Изм.	Колуч.	Лист	№ док.	Подп.	Дата

Схема границ зон с особыми условиями использования территорий

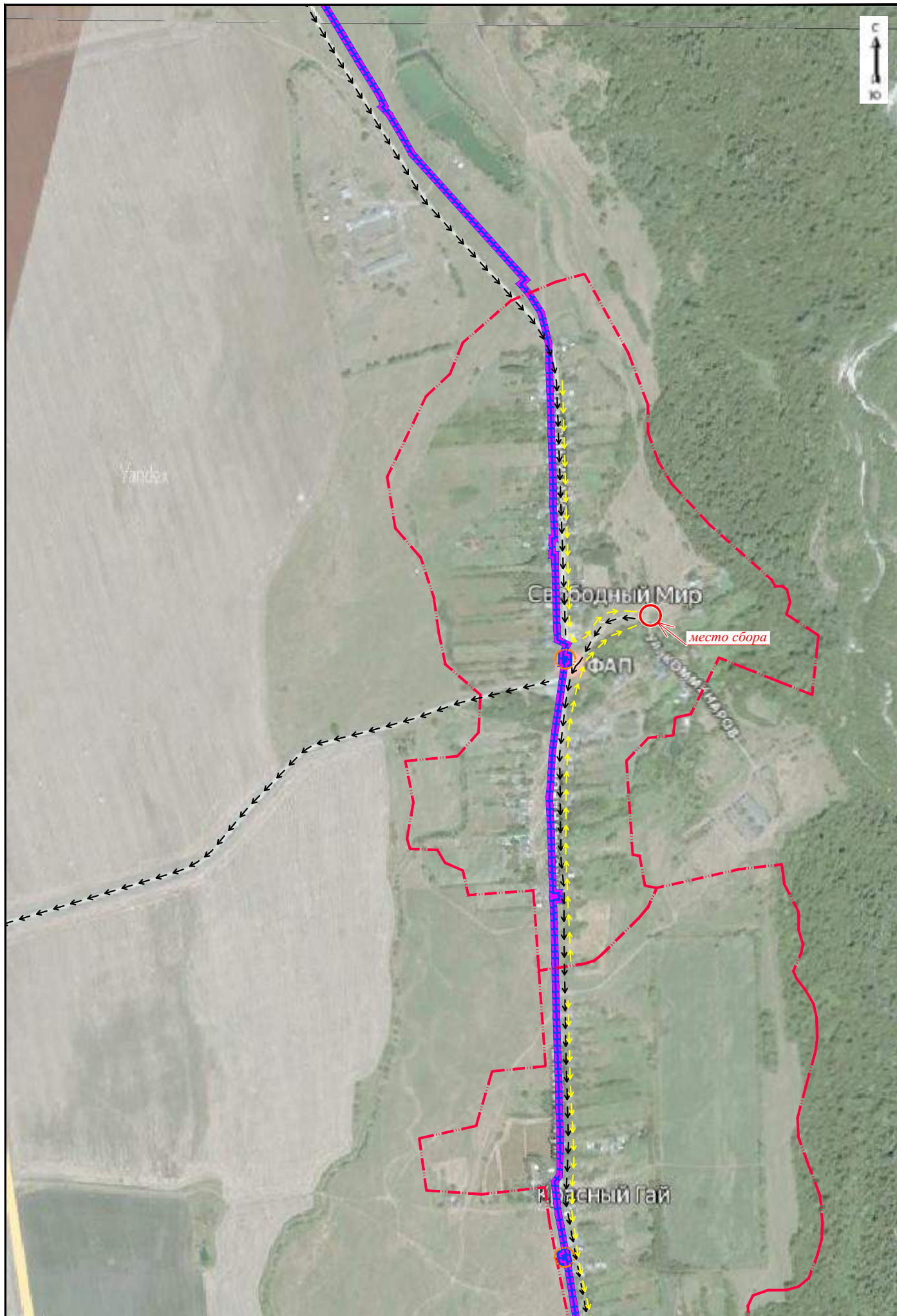


						03-02-26		
						Документация по планировке территории (проект планировки и проект межевания территории) для размещения линейного объекта: «Подводящий газопровод среднего давления от с. Щедок до х. Дятлов, х. Красный Гай, х. Свободный Мир, х. Центральный, Мостовского района, с установкой ШГРП в х. Дятлов, х. Красный Гай, х. Свободный Мир, х. Центральный»		
Изм.	Кол.уч.	Лист	№ док.	Подп.	Дата	Масштаб	Лист	Листов
						1:10000	1	5
Выполнил	Ружьев Р.В.				03.2026	Проект планировки территории Материалы по обоснованию		
						ИП «Ружьев Р.В.»		
						Схема границ территорий, подверженных риску возникновения чрезвычайных ситуаций природного и техногенного характера (Схема расположения листов)		



					03.2026
Изм.	Кол.уч.	Лист	№ док.	Подп.	Дата

Схема границ территорий, подверженных риску возникновения чрезвычайных ситуаций природного и техногенного характера

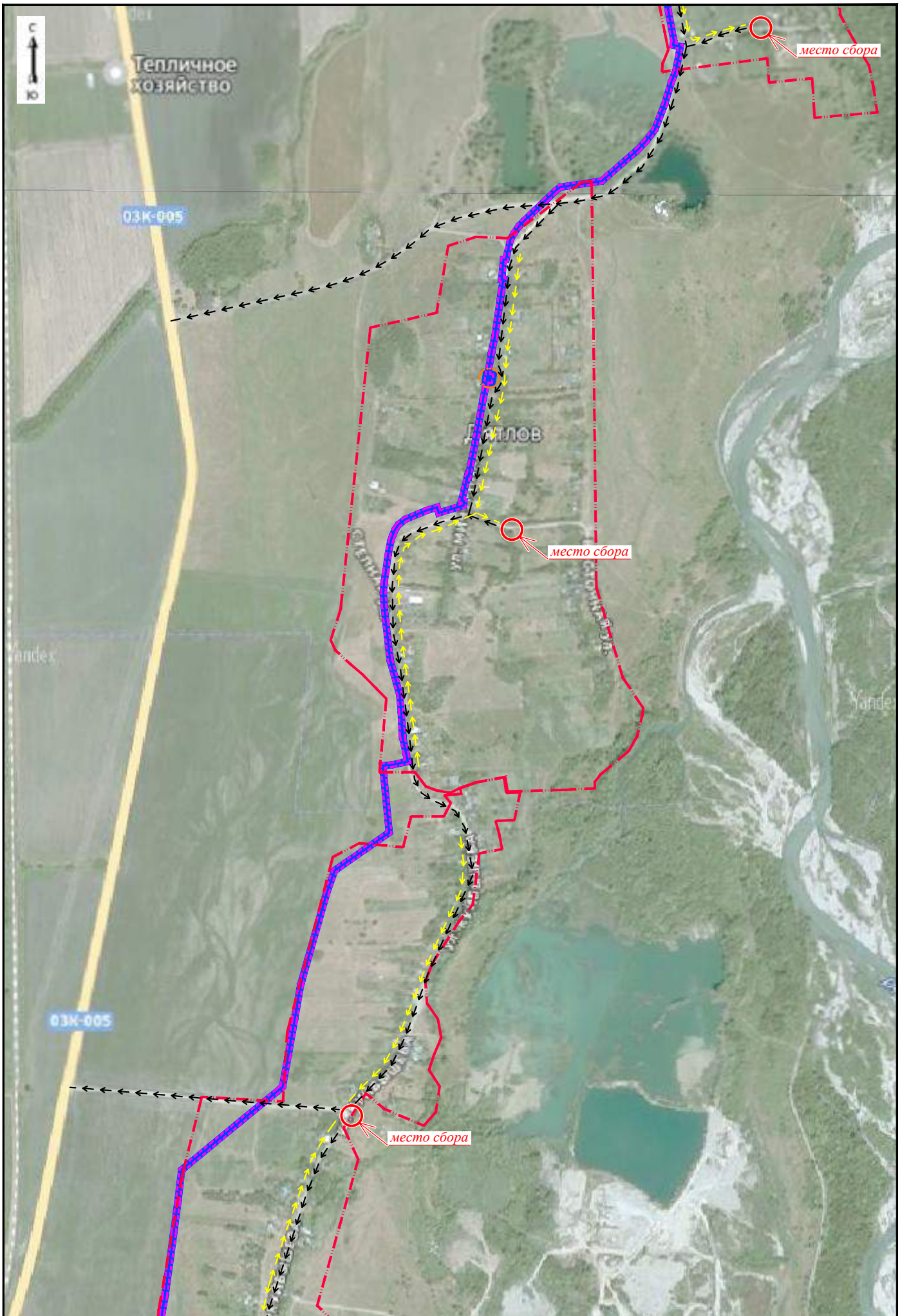


					03.2026
Изм.	Кол.уч.	Лист	№ док.	Подп.	Дата

Схема границ территорий, подверженных риску возникновения чрезвычайных ситуаций природного и техногенного характера

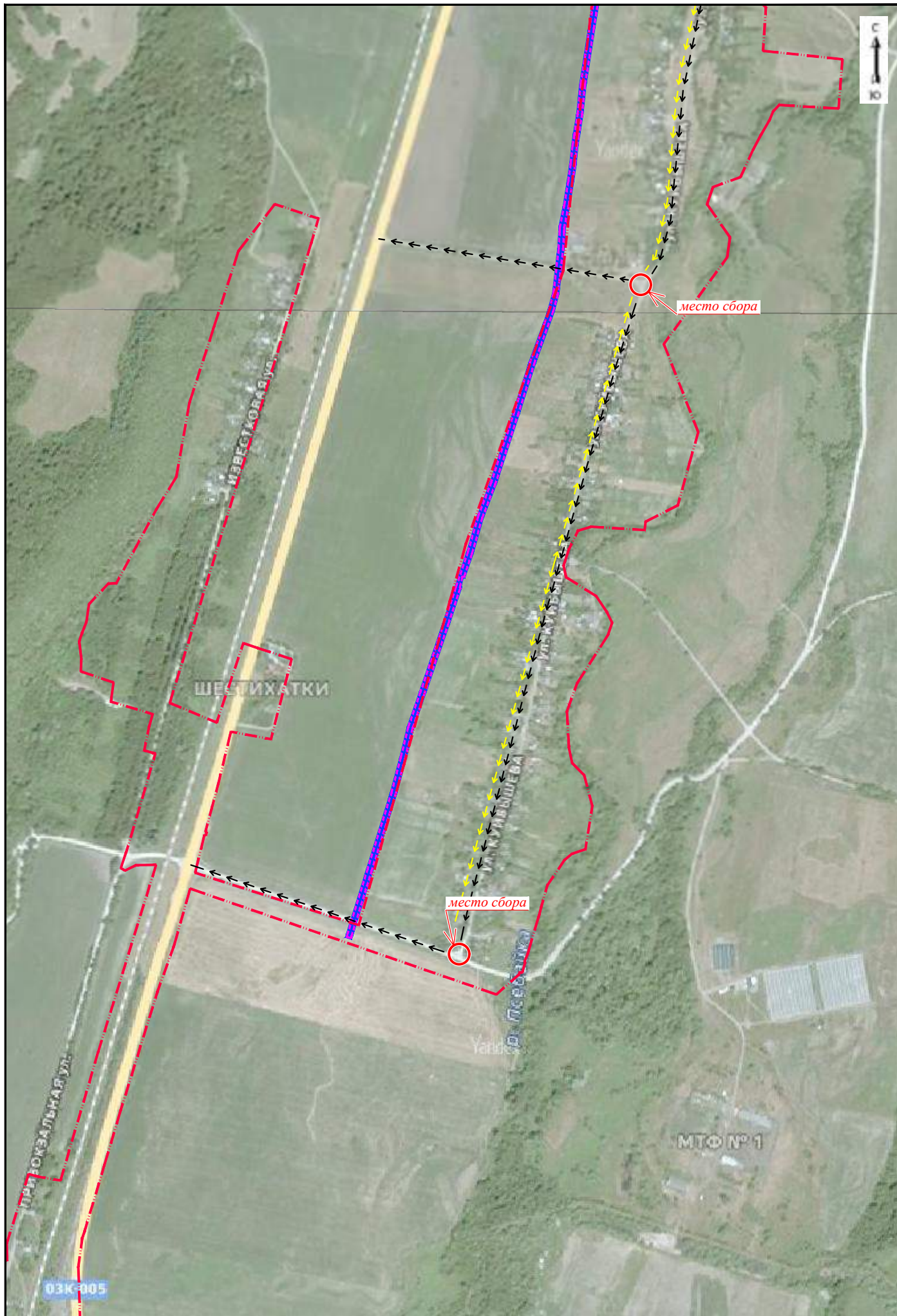
Лист

3



					03.2026
Изм.	Кол.уч.	Лист	№ док.	Подп.	Дата

Схема границ территорий, подверженных риску возникновения чрезвычайных ситуаций природного и техногенного характера

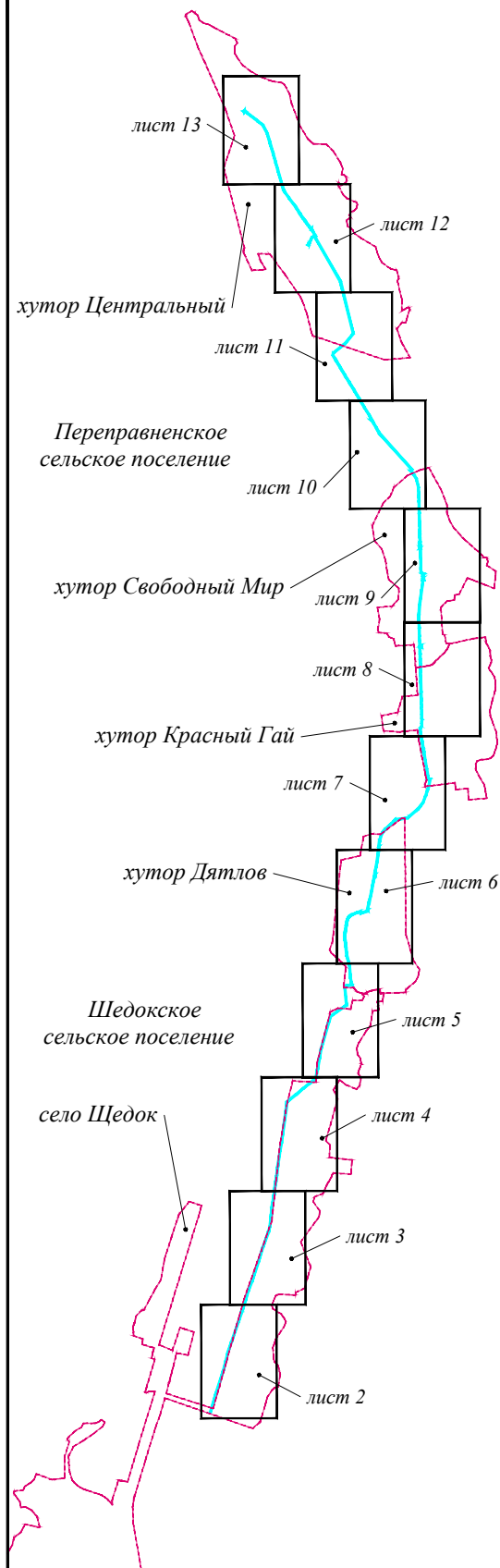


					03.2026
Изм.	Кол.уч.	Лист	№ док.	Подп.	Дата

Схема границ территорий, подверженных риску возникновения чрезвычайных ситуаций природного и техногенного характера

Лист

5



Условные обозначения:

- граница территории, в отношении которой осуществляется подготовка проекта планировки
- граница зоны планируемого размещения линейного объекта
- граница населенного пункта

Конструктивные и планировочные решения:

- ПК1 - пикет
- ось проектируемого газопровода
- ШГРП
- площадка для размещения ШГРП с ограждением
- защитный футляр
- приемный, рабочий котлованы
- участок ГНБ (прокладка методом горизонтально-направленного бурения)

Существующие сооружения и объекты капитального строительства

- газопровод
- кабель связи
- линии электропередачи

Примечание:

- границы зон планируемого размещения линейных объектов, подлежащих реконструкции в связи с изменением их местоположения - отсутствуют;
- контуры подлежащих сносу и (или) демонтажу и не подлежащих реконструкции линейных объектов - отсутствуют.

03-02-26

Документация по планировке территории (проект планировки и проект межевания территории) для размещения линейного объекта: «Подводящий газопровод среднего давления от с. Щедок до х. Дятлов, х. Красный Гай, х. Свободный Мир, х. Центральный, Мостовского района, с установкой ШГРП в х. Дятлов, х. Красный Гай, х. Свободный Мир, х. Центральный»

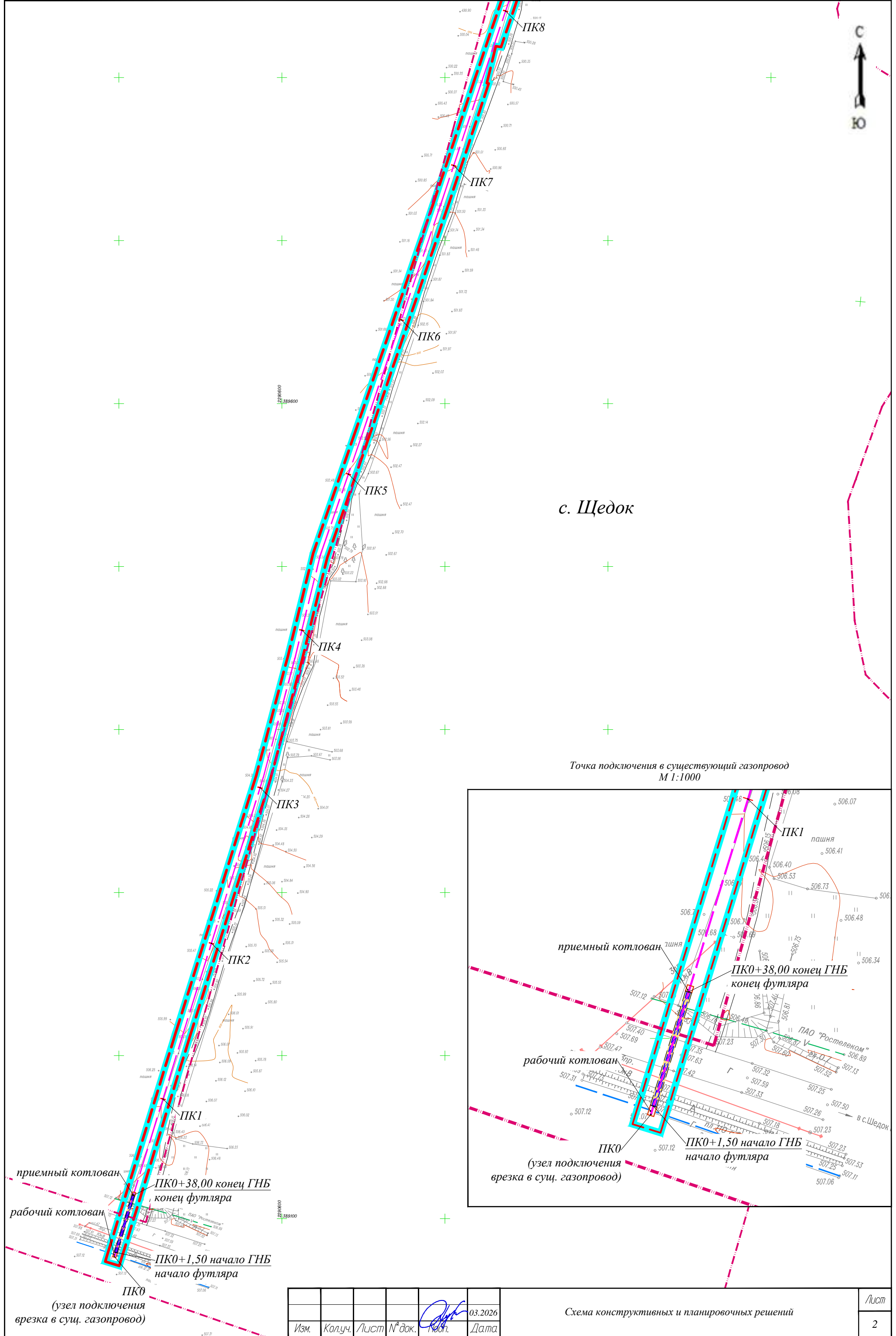
Изм.	Кол.уч.	Лист	№ док.	Подп.	Дата
Выполнил	Ружьев Р.В.				03.2026

Проект планировки территории
Материалы по обоснованию

Масштаб	Лист	Листов
1:2000	1	13

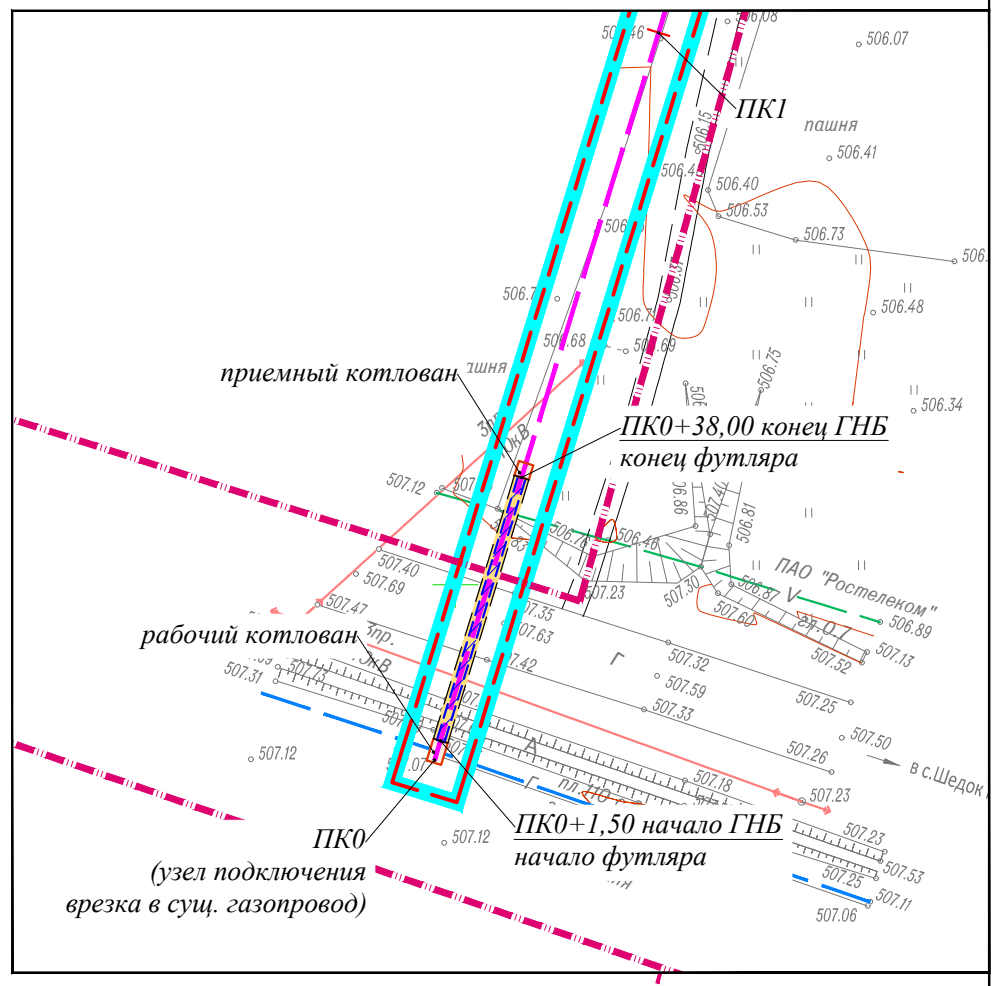
Схема конструктивных и
планировочных решений
(Схема расположения листов)

ИП «Ружьев Р.В.»



с. Щедок

Точка подключения в существующий газопровод
М 1:1000

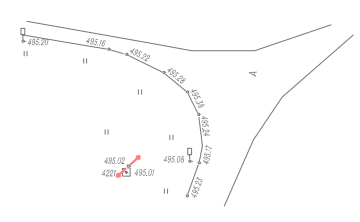
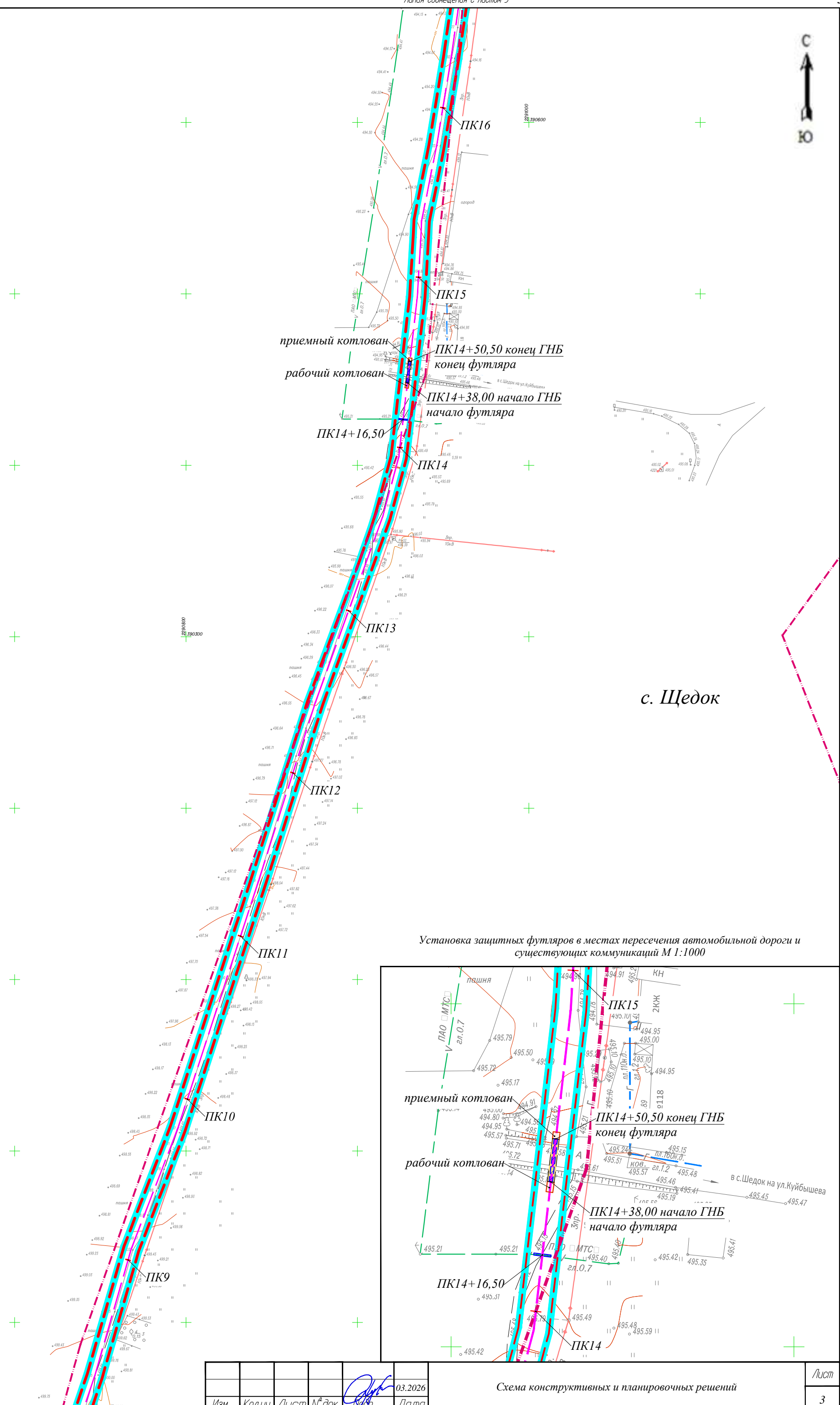


приемный котлован
ПК0+38,00 конец ГНБ
конец футляра
рабочий котлован
ПК0+1,50 начало ГНБ
начало футляра
ПК0
(узел подключения
врезка в сущ. газопровод)

Изм.	Колуч.	Лист	№ док.	Подп.	Дата
					03.2026

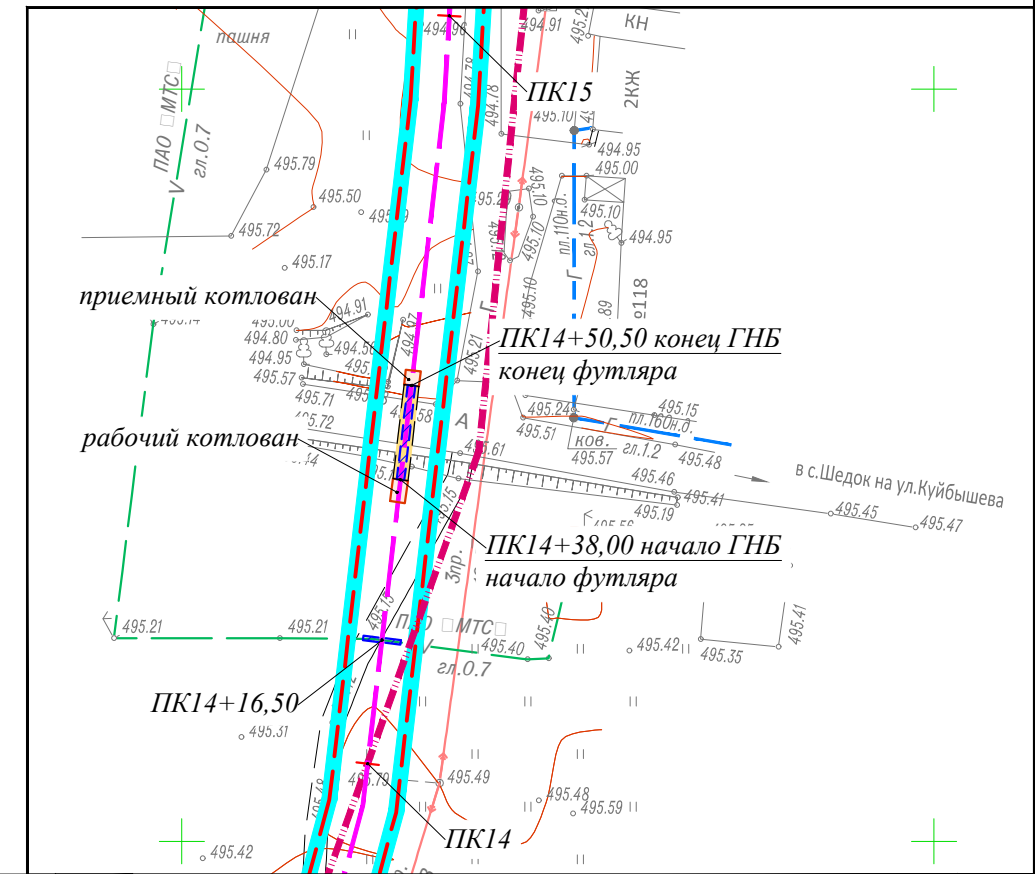
Схема конструктивных и планировочных решений

Лист
2



с. Щедок

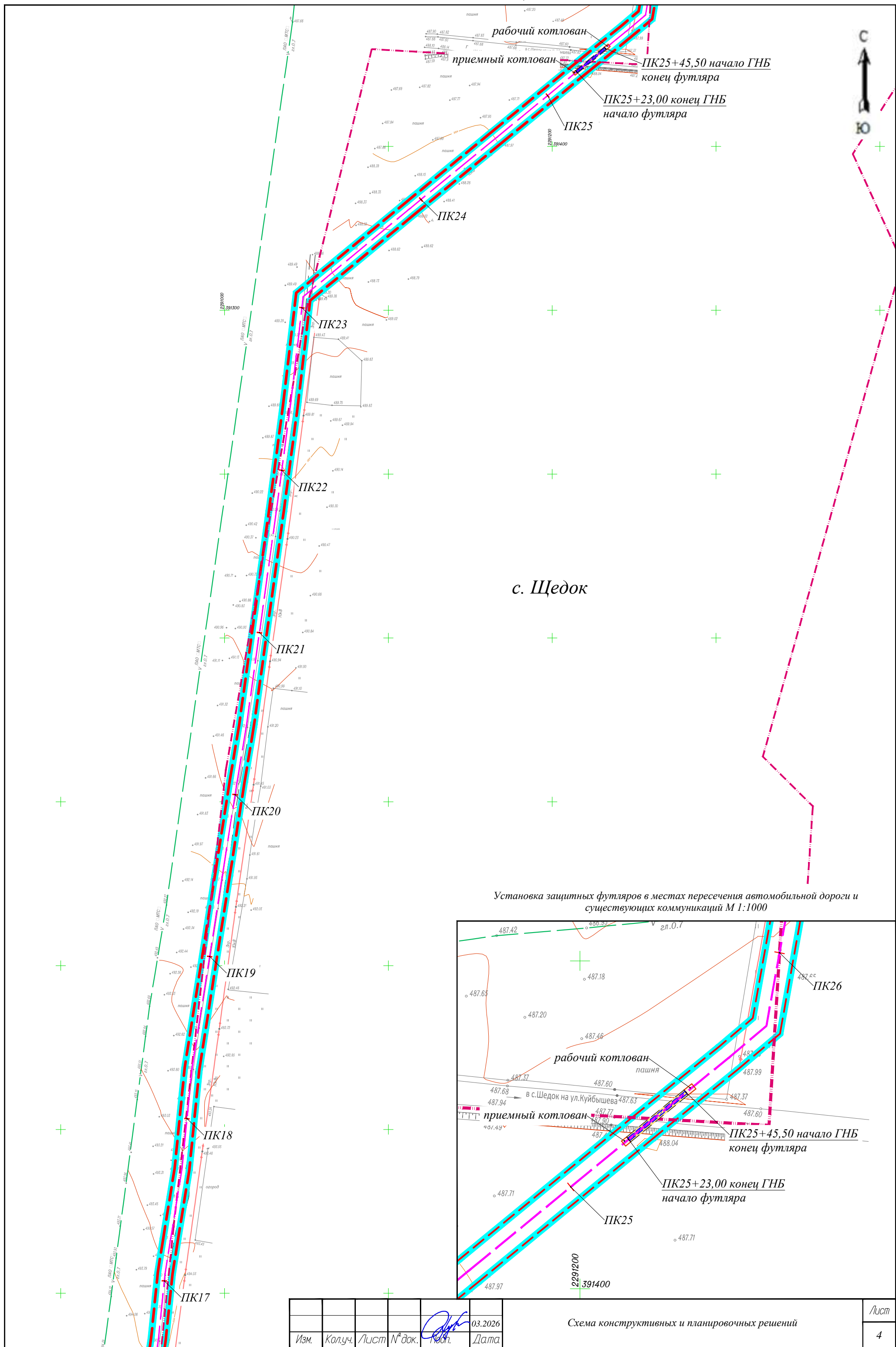
Установка защитных футляров в местах пересечения автомобильной дороги и существующих коммуникаций М 1:1000



Изм.	Колуч.	Лист	№ док.	Подп.	Дата
					03.2026

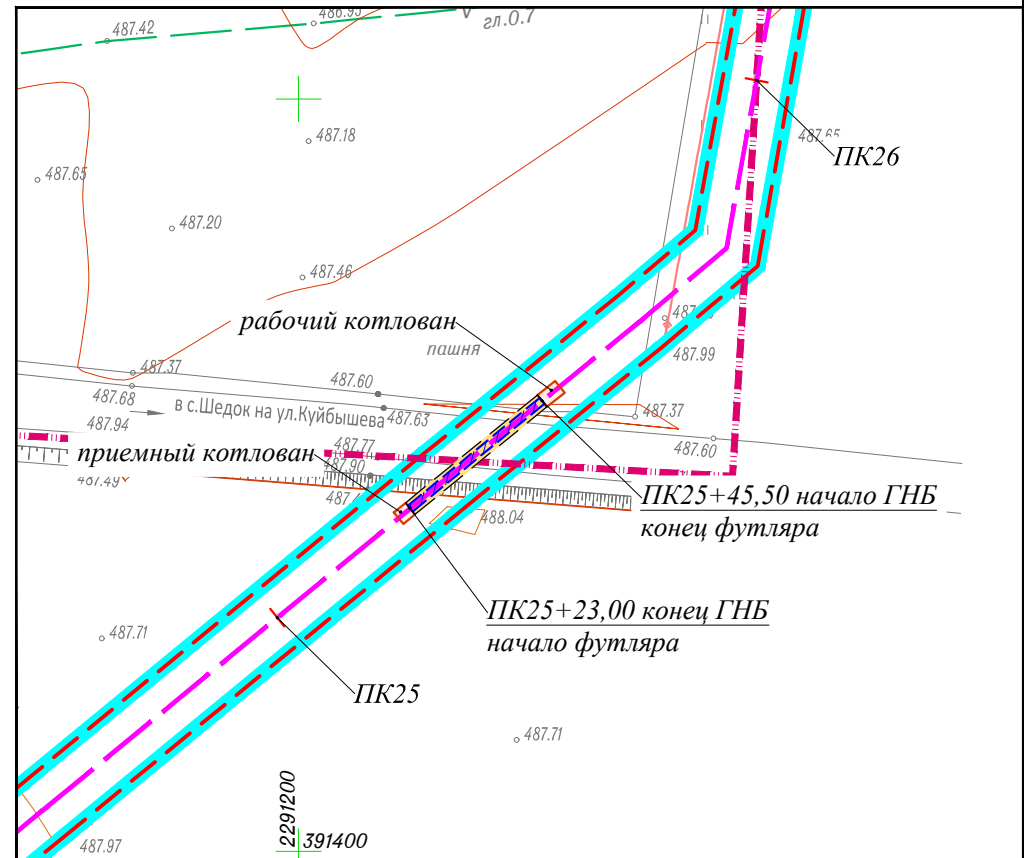
Схема конструктивных и планировочных решений

Лист
3



с. Щедок

Установка защитных футляров в местах пересечения автомобильной дороги и существующих коммуникаций М 1:1000



Изм.	Колуч.	Лист	№ док.	Подп.	Дата	Схема конструктивных и планировочных решений	Лист
					03.2026		4



х. Дятлов

с. Щедок

ПК35

ПК34

ПК33

ПК32

ПК31

ПК30

ПК29

ПК28

ПК27

ПК26

Схема конструктивных и планировочных решений

Лист

5

А-3

Изм.	Колуч.	Лист	№ док.	Подп.	Дата
					03.2026



х. Дятлов

Шкафной газорегуляторный пункт (ШГРП) в х. Дятлов
М 1:1000

рабочий котлован
ПК39+54,00 начало ГНБ
начало футляра
ПК39
ПК40
ПК39+63,50 конец ГНБ
конец футляра
приемный котлован

Установка защитных футляров в местах пересечения автомобильной дороги и существующих коммуникаций М 1:1000

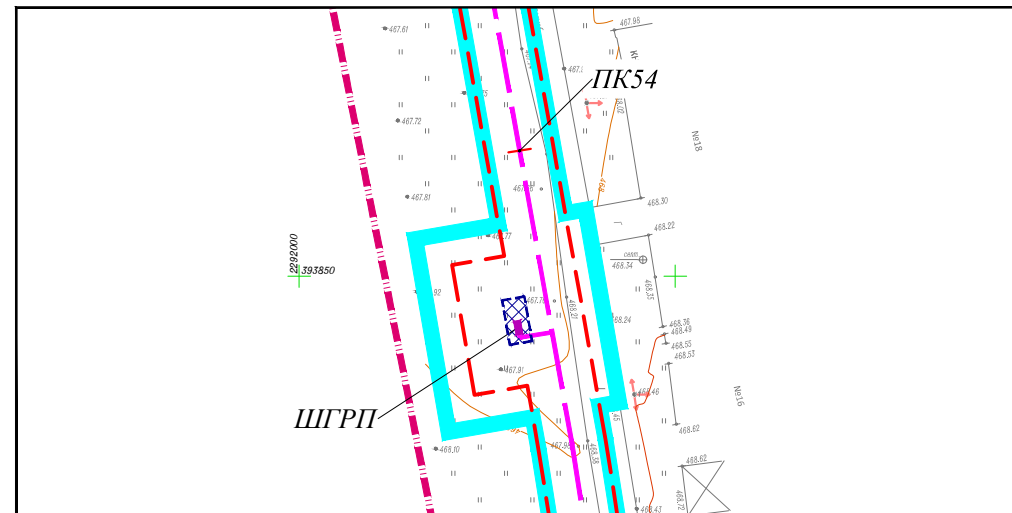
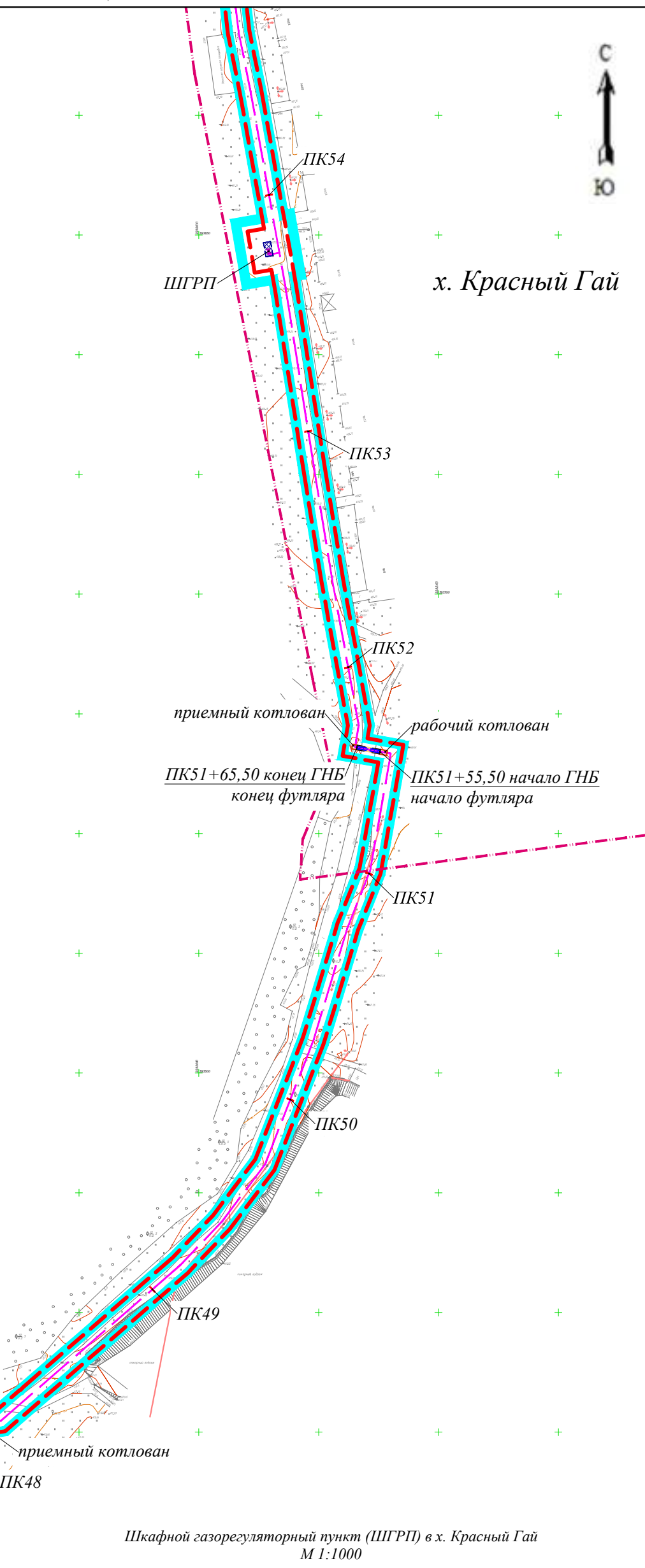
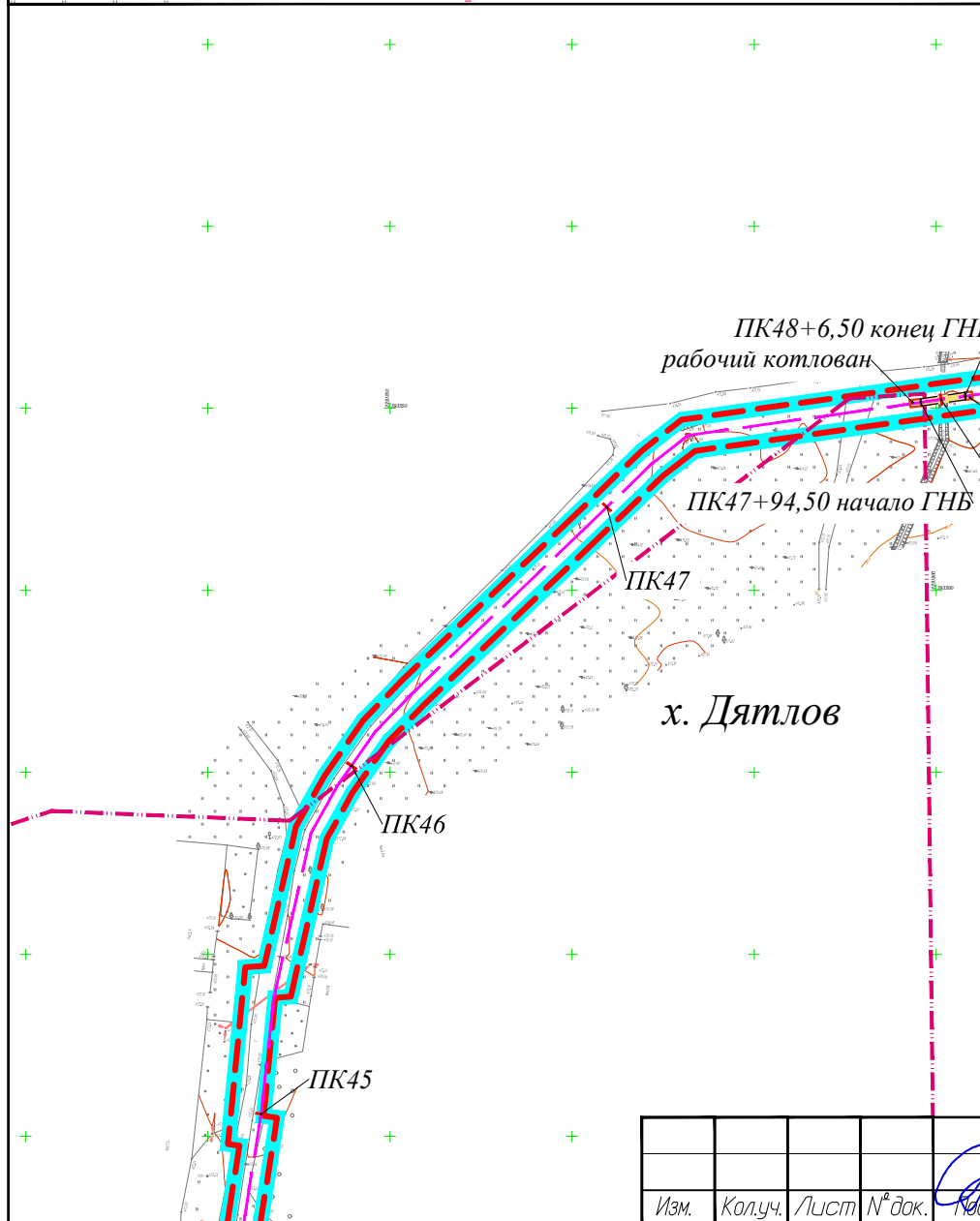
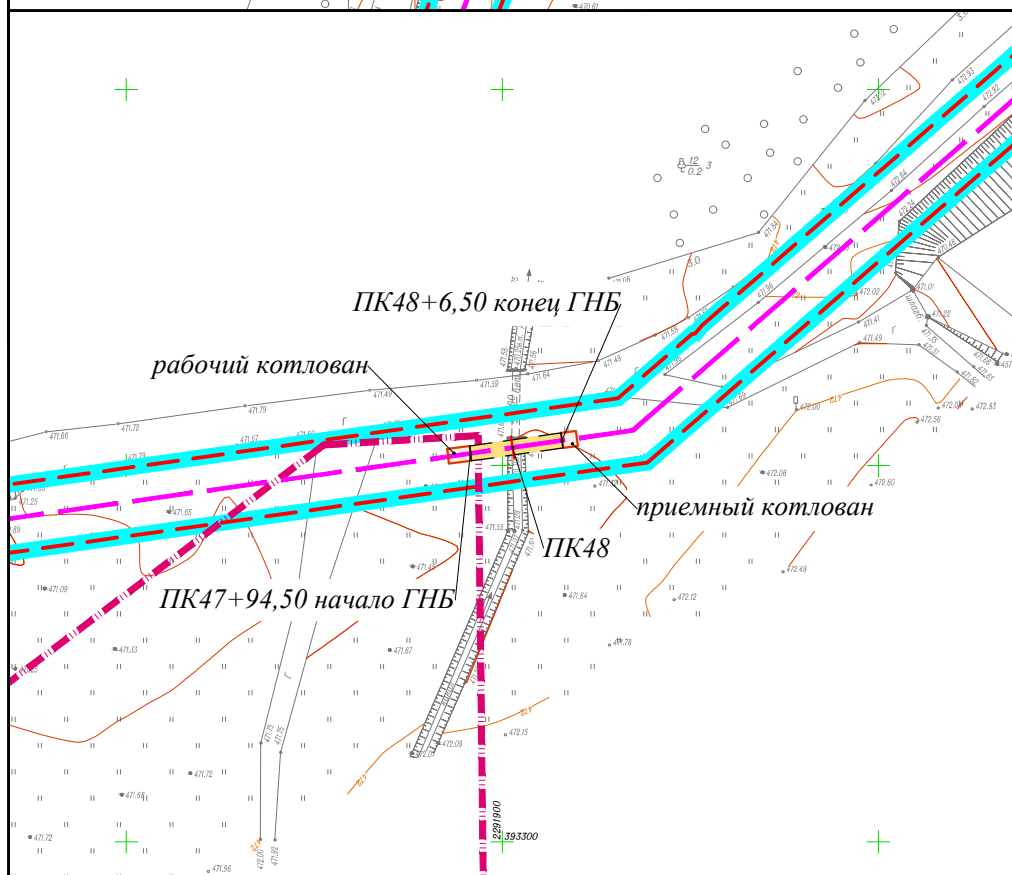
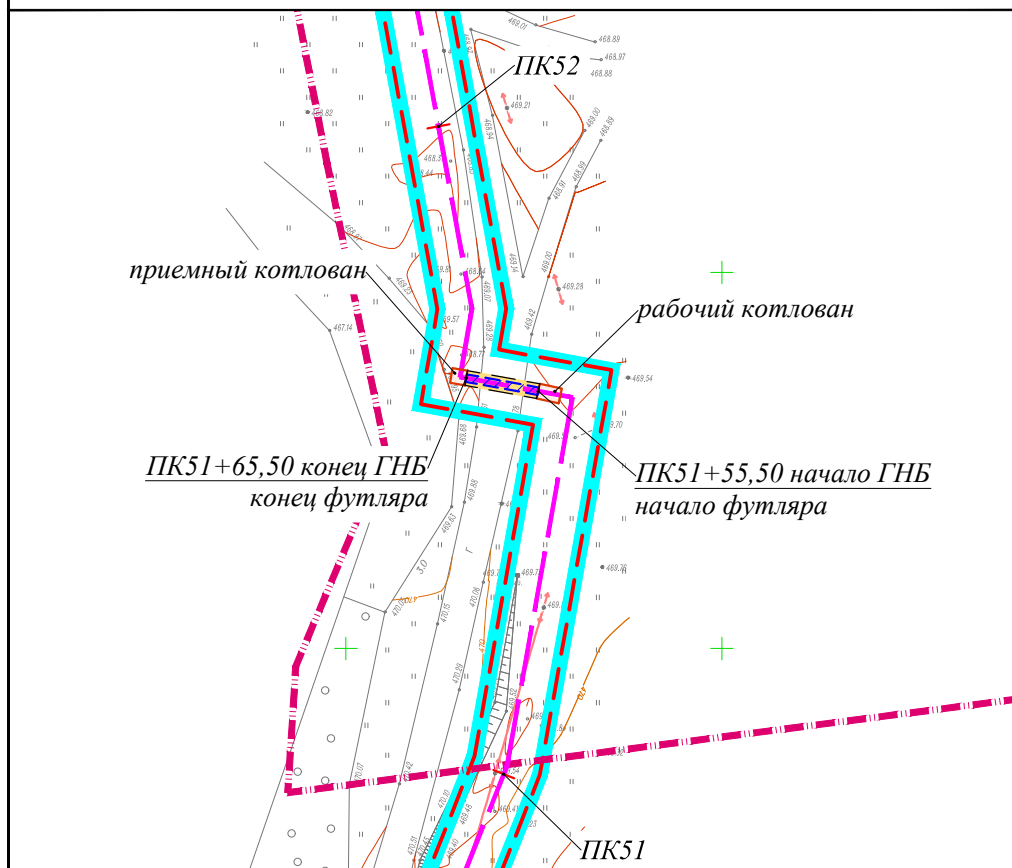
ПК39+54,00 начало ГНБ
начало футляра
рабочий котлован
ПК39
ПК40
ПК39+63,50 конец ГНБ
конец футляра
приемный котлован

Изм.	Колуч.	Лист	№ док.	Подп.	Дата
					03.2026

Схема конструктивных и планировочных решений

Лист
6

Установка защитных футляров в местах пересечения автомобильной дороги и существующих коммуникаций М 1:1000



Изм.	Колуч.	Лист	№ док.	Подп.	Дата
					03.2026

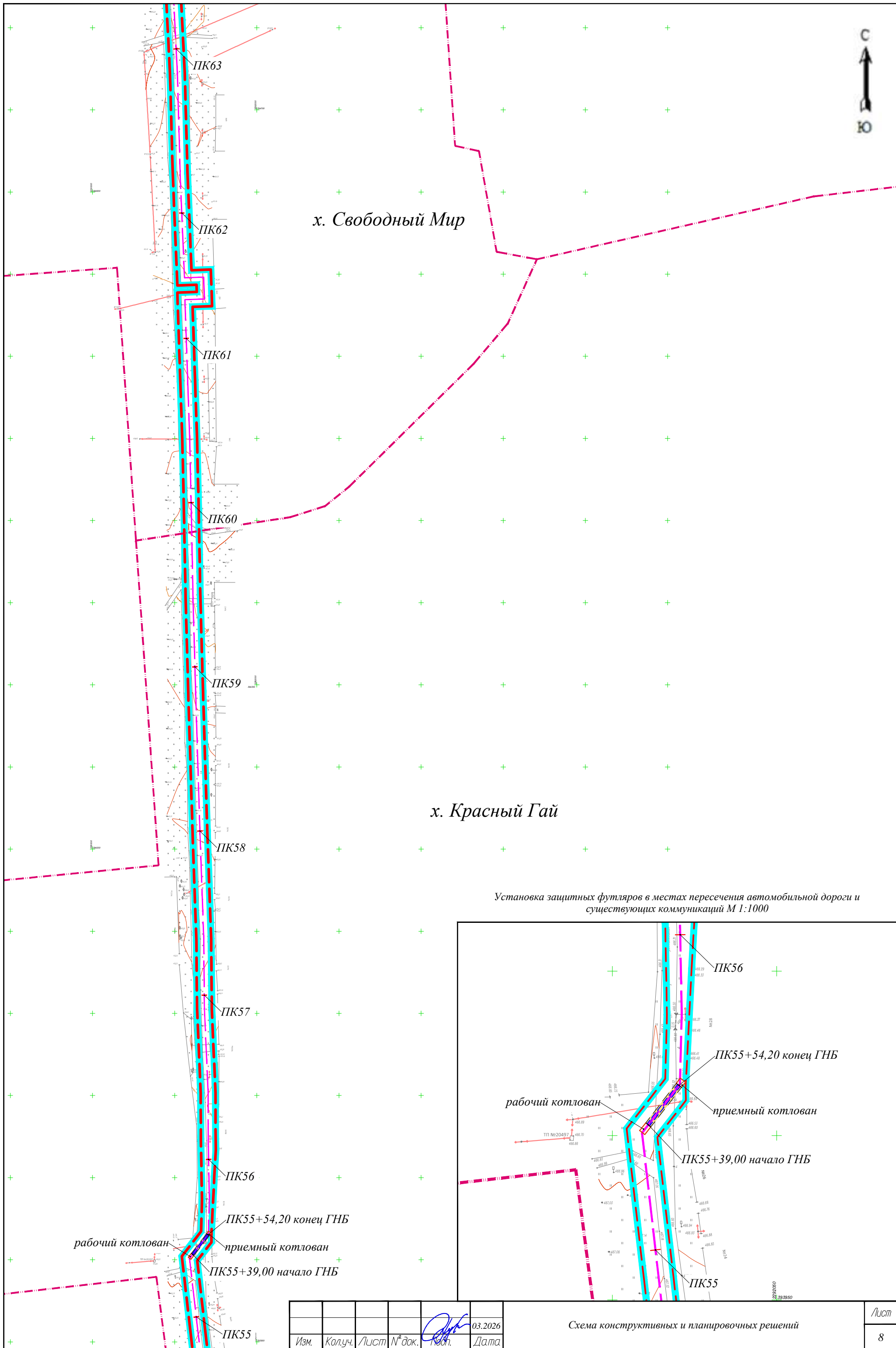
Схема конструктивных и планировочных решений



х. Свободный Мир

х. Красный Гай

Установка защитных футляров в местах пересечения автомобильной дороги и существующих коммуникаций М 1:1000

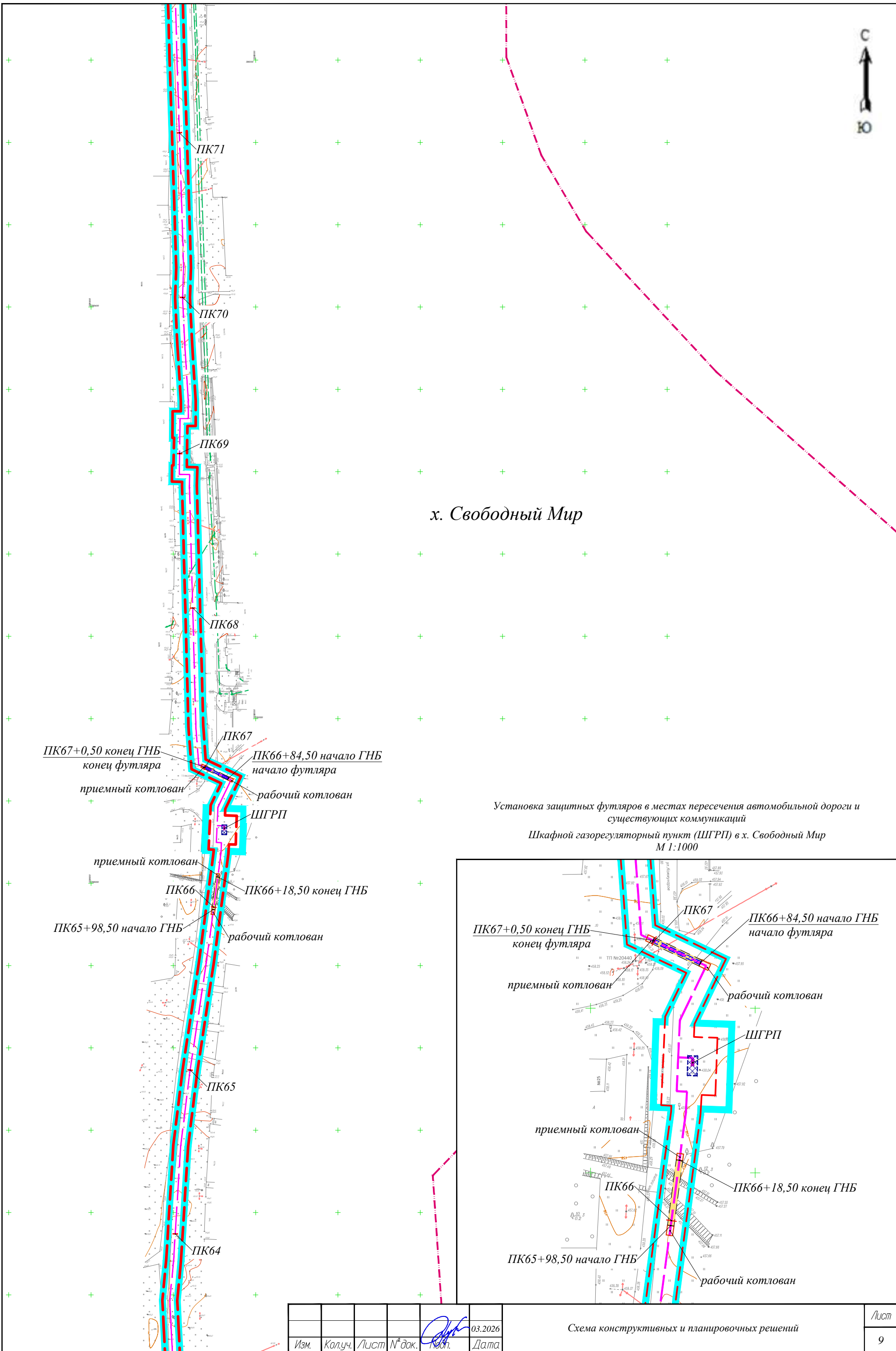


рабочий котлован приемный котлован ПК55+39,00 начало ГНБ ПК55+54,20 конец ГНБ

рабочий котлован приемный котлован ПК55+39,00 начало ГНБ ПК55+54,20 конец ГНБ ПК55

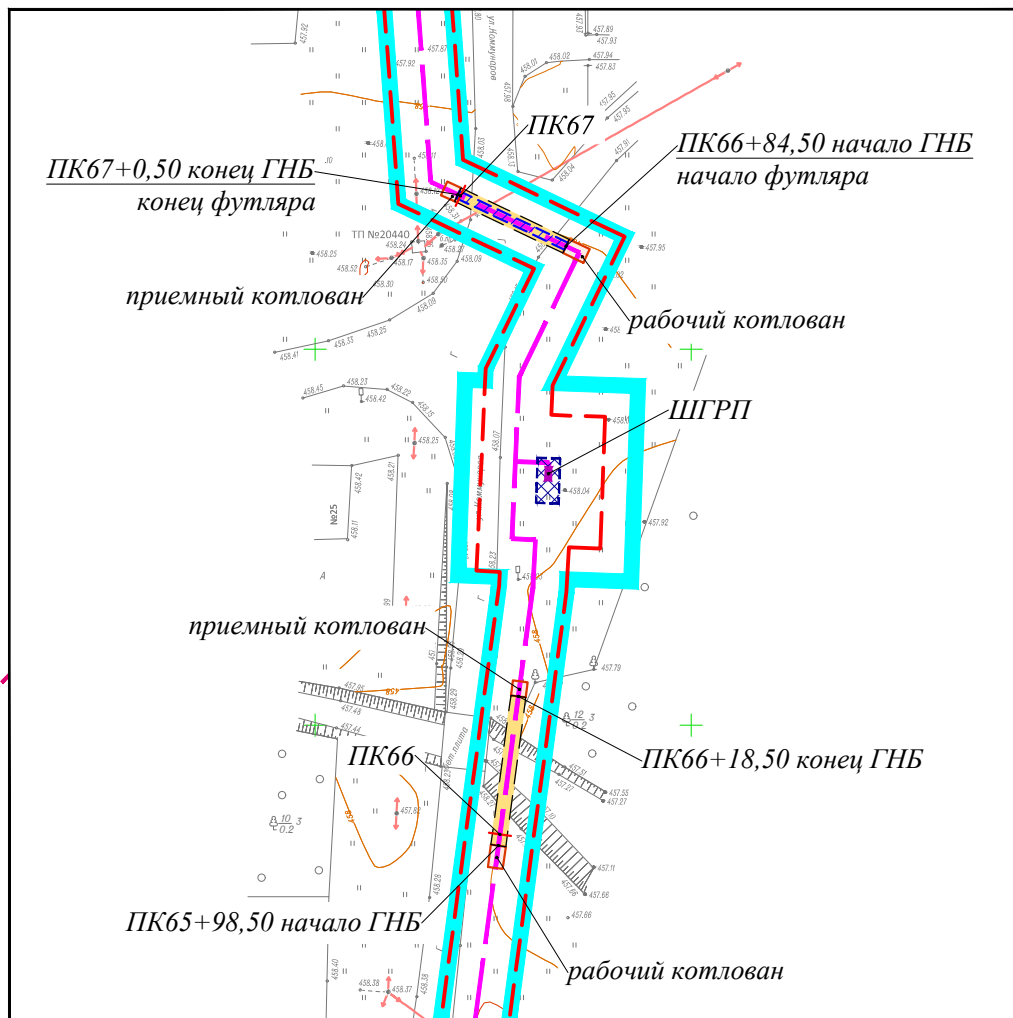
Изм.	Колуч.	Лист	№ док.	Подп.	Дата
					03.2026

Схема конструктивных и планировочных решений



х. Свободный Мир

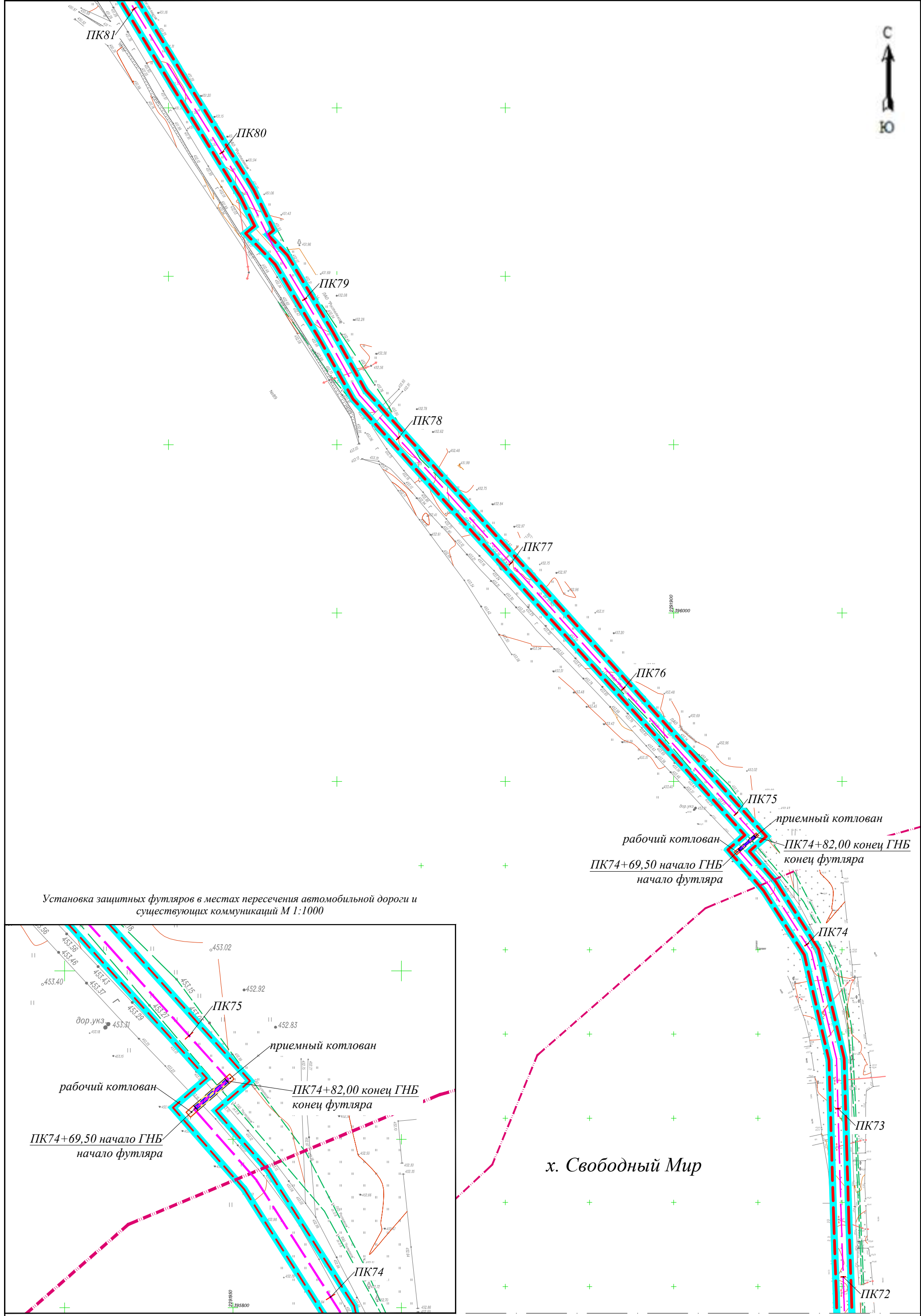
Установка защитных футляров в местах пересечения автомобильной дороги и существующих коммуникаций
 Шкафной газорегуляторный пункт (ШГРП) в х. Свободный Мир
 М 1:1000



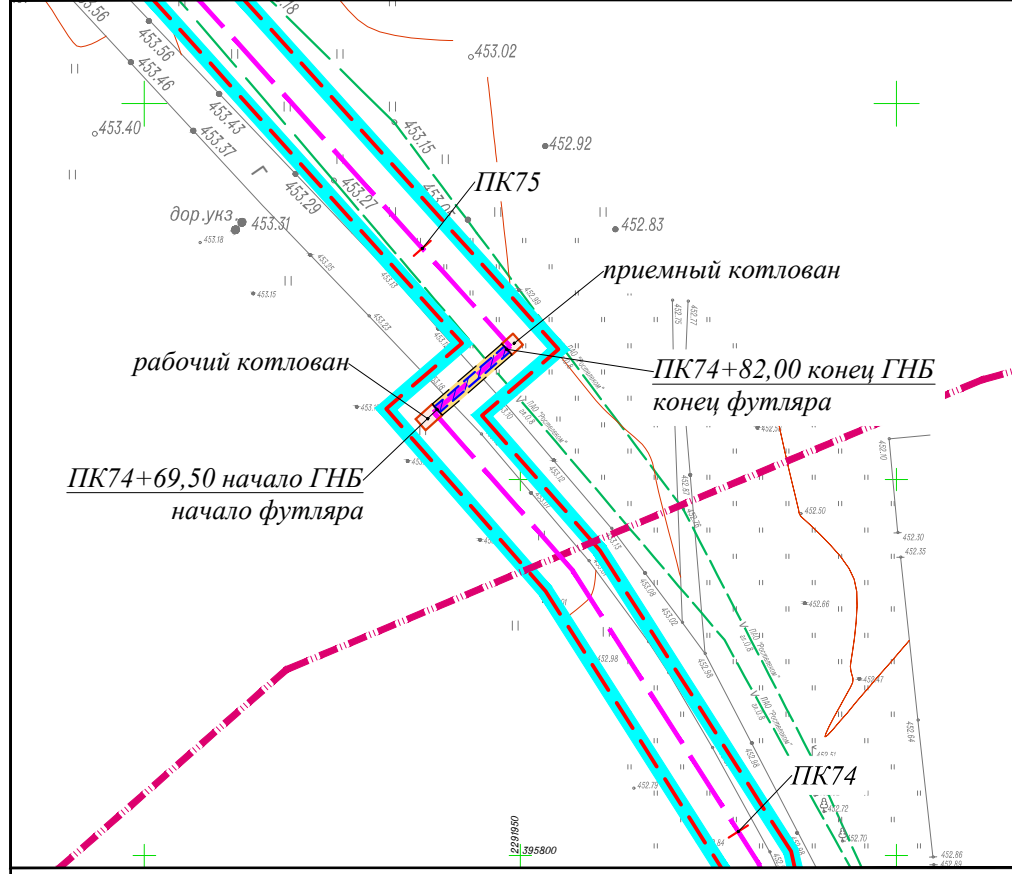
Изм.	Колуч.	Лист	№ док.	Подп.	Дата
					03.2026

Схема конструктивных и планировочных решений

Линия совмещения с листом 11



Установка защитных футляров в местах пересечения автомобильной дороги и существующих коммуникаций М 1:1000

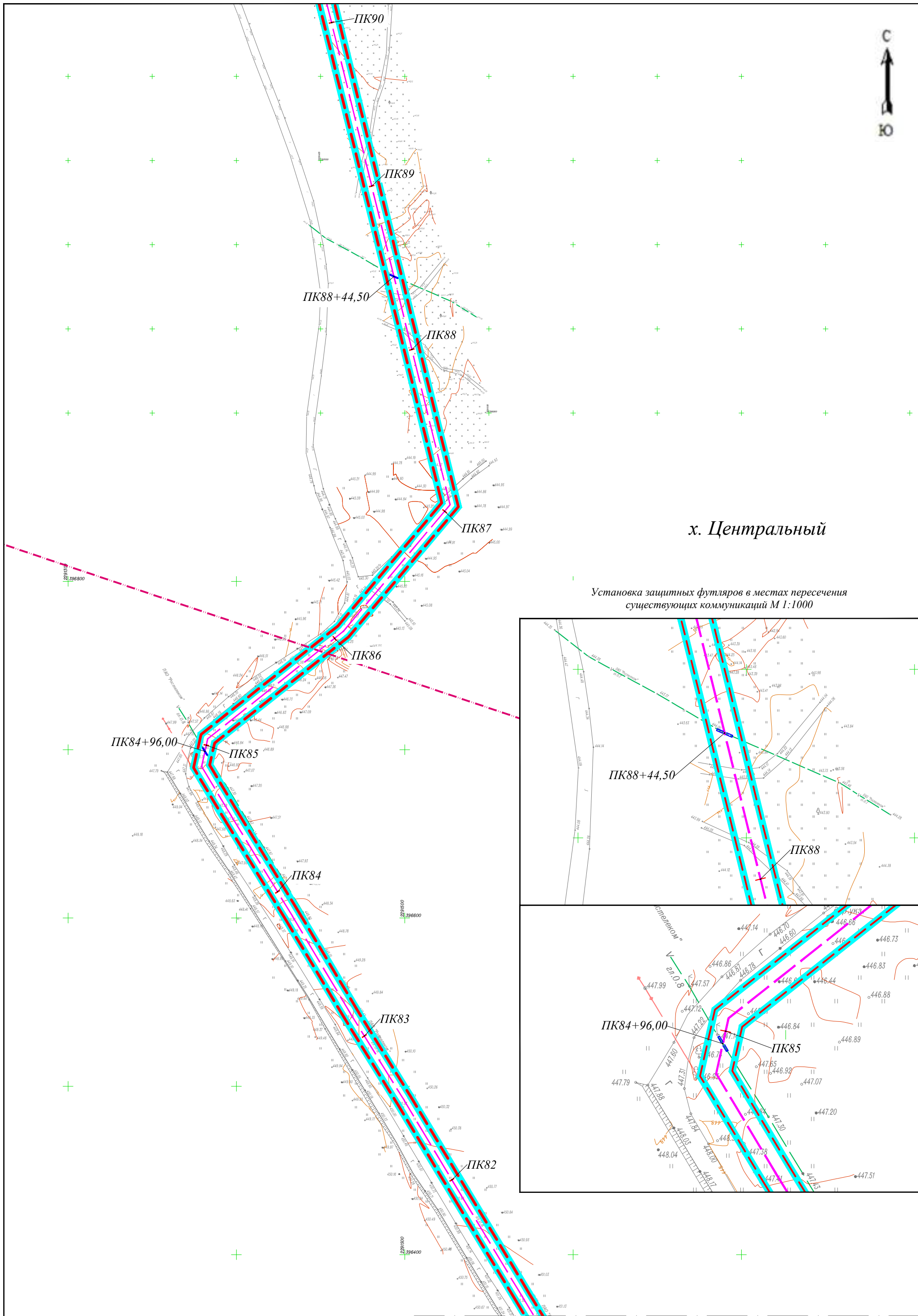


Линия совмещения с листом 9

Изм.	Колуч.	Лист	№ док.	Подп.	Дата
					03.2026

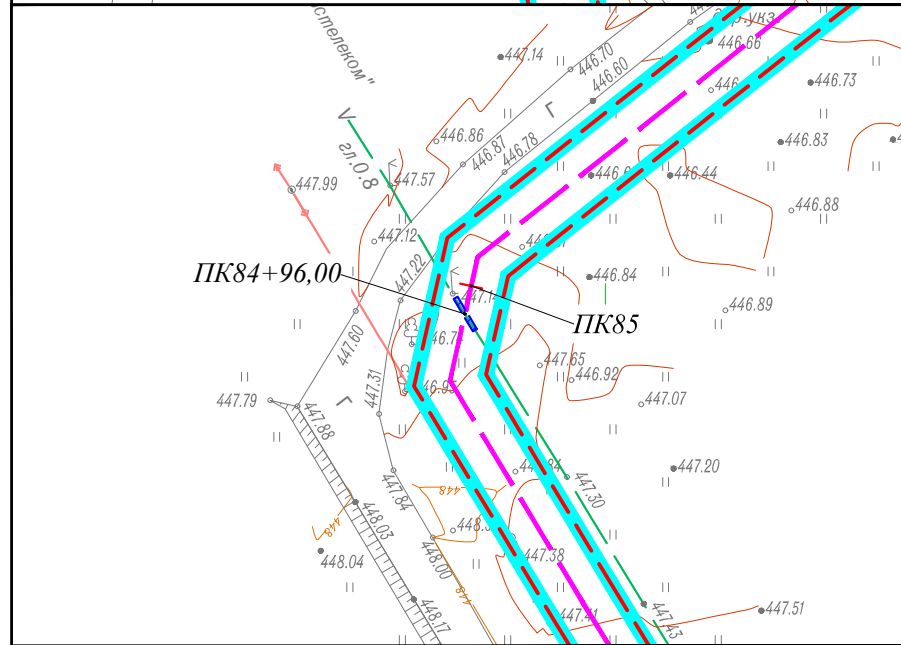
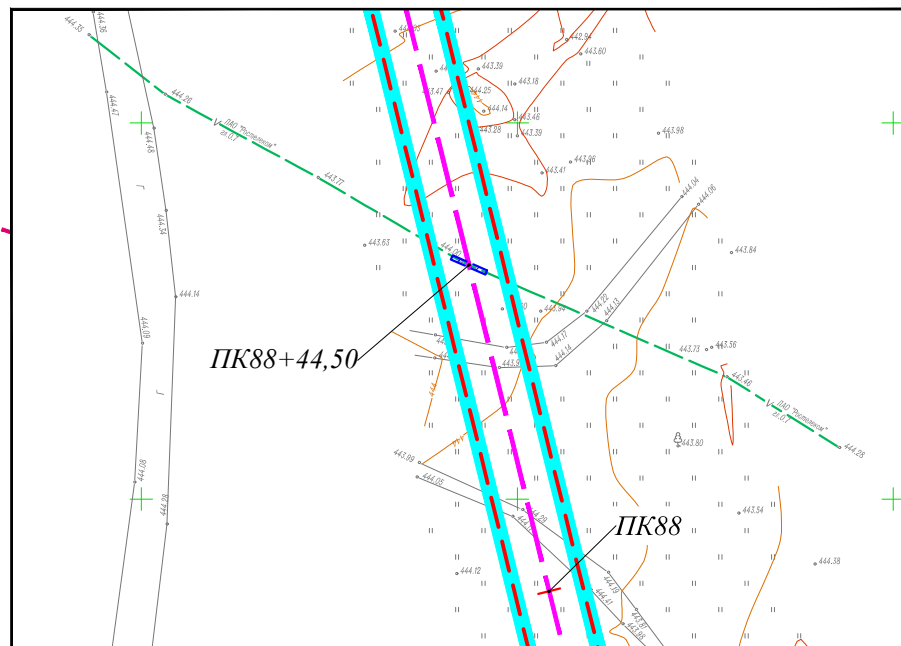
Схема конструктивных и планировочных решений

Лист
10



х. Центральный

Установка защитных футляров в местах пересечения существующих коммуникаций М 1:1000



Линия совмещения с листом 10

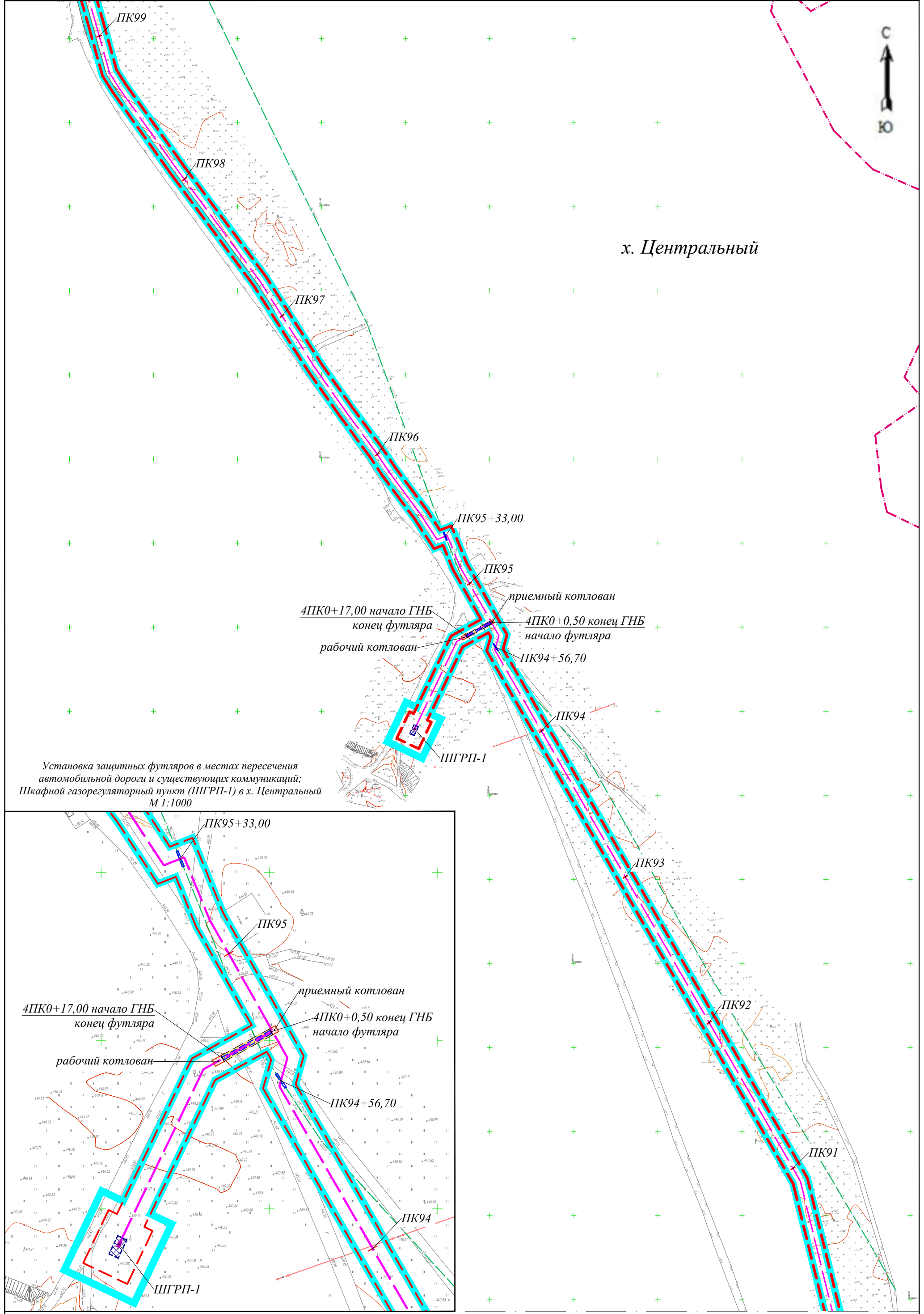
Изм.	Колуч.	Лист	№ док.	Подп.	Дата
					03.2026

Схема конструктивных и планировочных решений

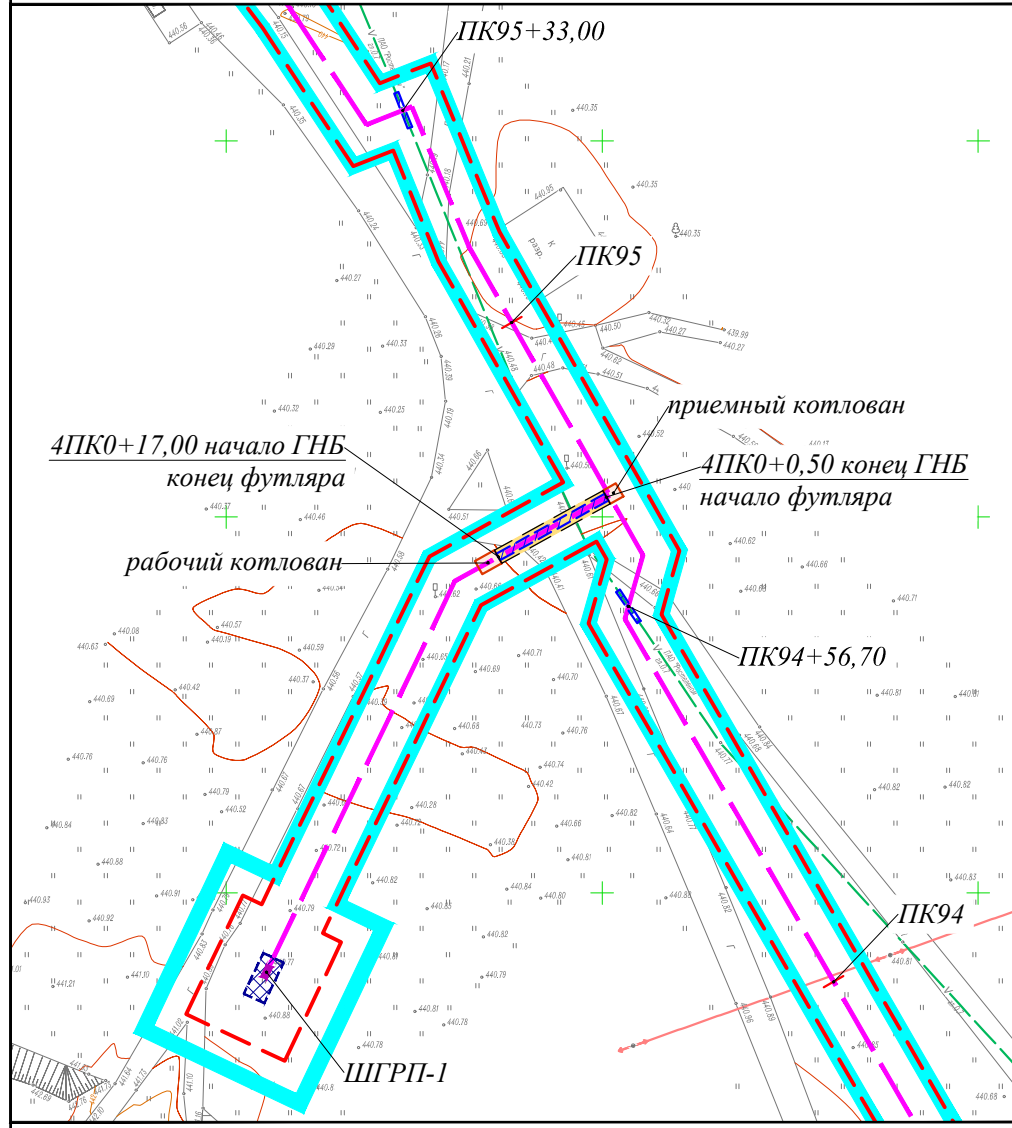
Лист 11



х. Центральный



Установка защитных футляров в местах пересечения
автомобильной дороги и существующих коммуникаций;
Шкафной газорегуляторный пункт (ШГРП-1) в х. Центральный
М 1:1000



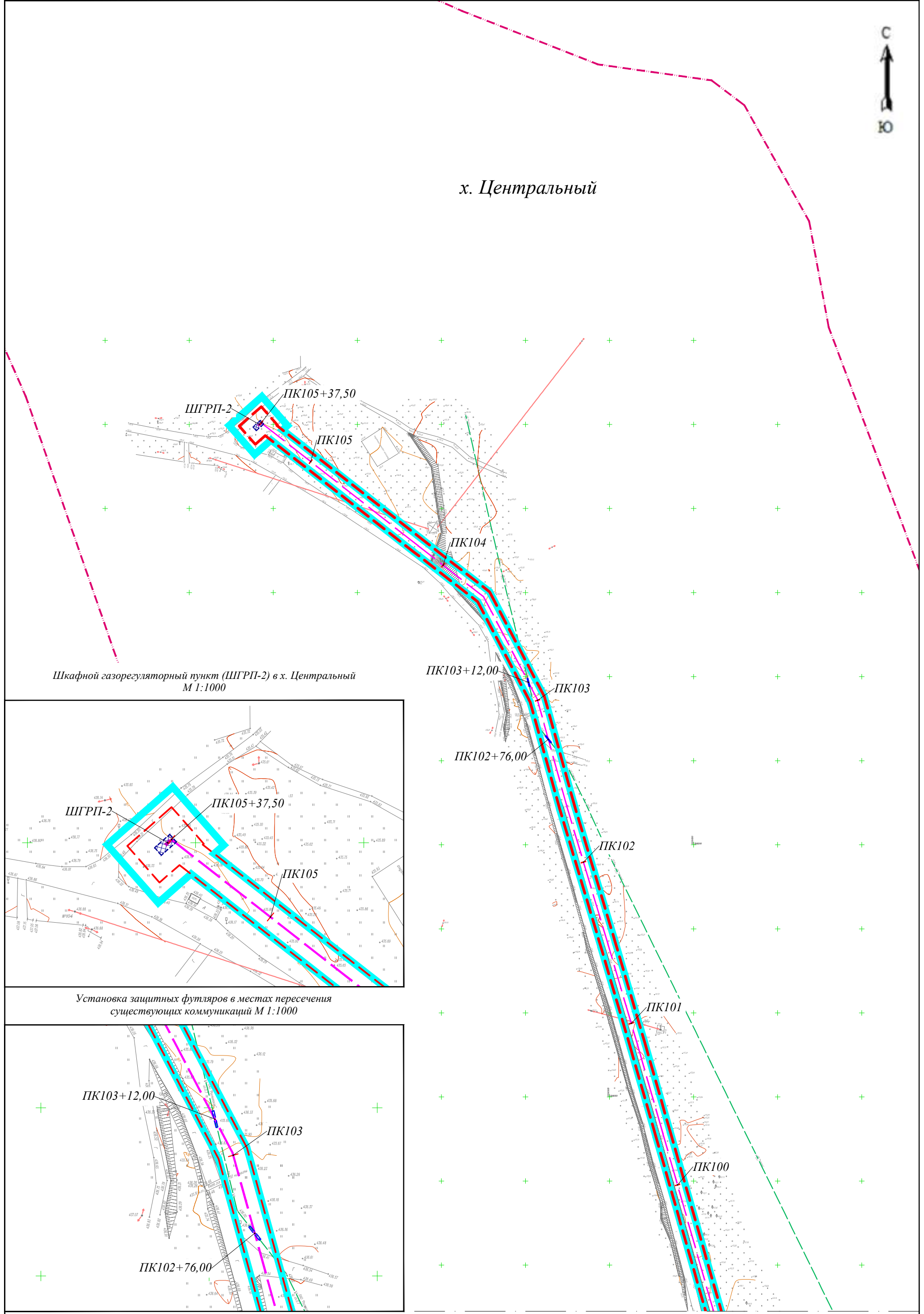
Линия совмещения с листом 11

Изм.	Колуч.	Лист	№ док.	Подп.	Дата
					03.2026

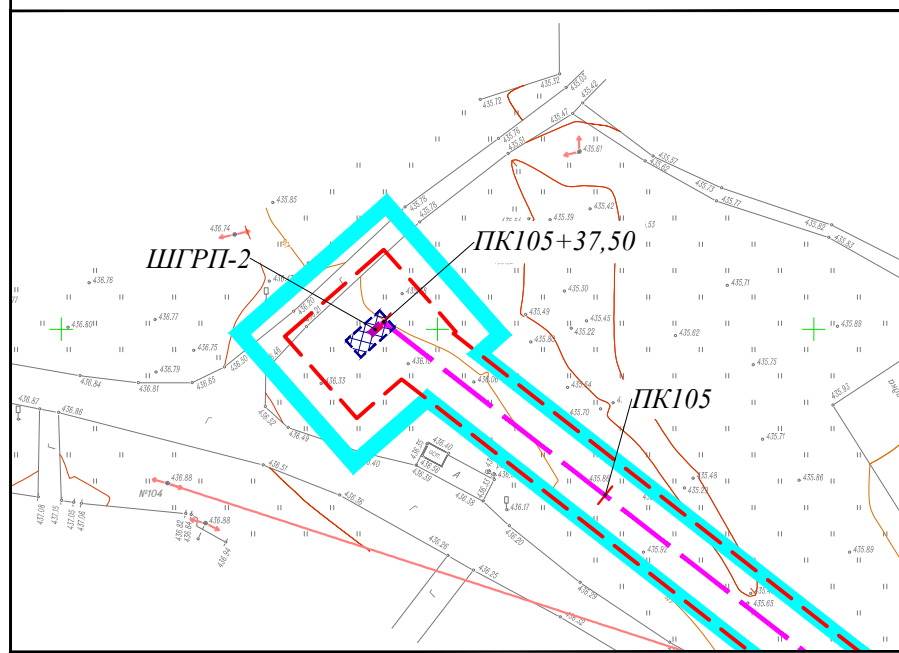
Схема конструктивных и планировочных решений



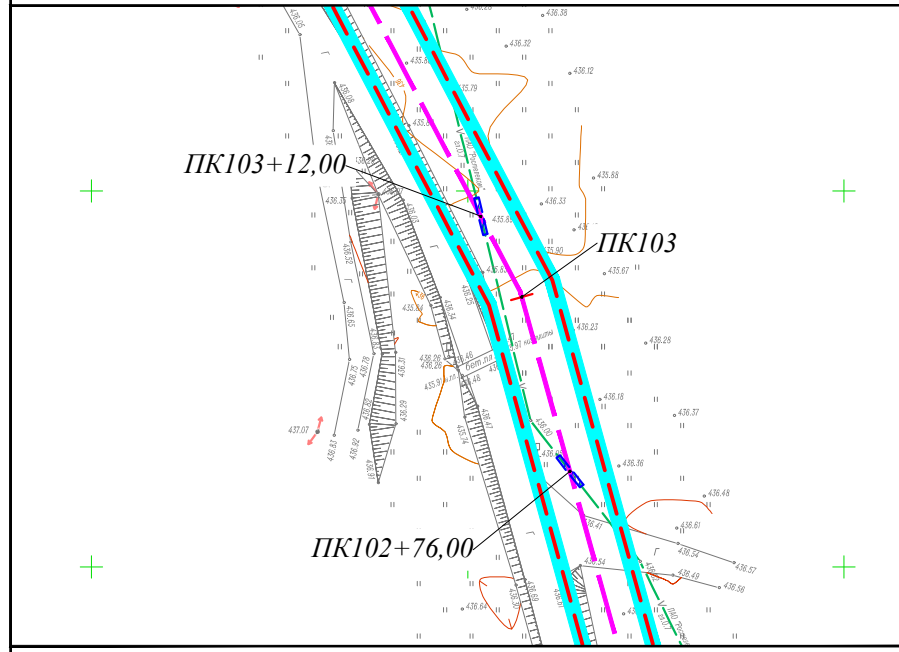
х. Центральный



Шкафной газорегуляторный пункт (ШГРП-2) в х. Центральный
М 1:1000



Установка защитных футляров в местах пересечения
существующих коммуникаций М 1:1000



Линия совмещения с листом 12

Изм.	Колуч.	Лист	№ док.	Подп.	Дата
					03.2026

Схема конструктивных и планировочных решений